



Obec Košúty

---

---

**PROGRAM**  
HOSPODÁRSKEHO A SOCIÁLNEHO  
**ROZVOJA OBCE**  
**KOŠÚTY**  
DO ROKU 2020

---

---



|                                 |  |
|---------------------------------|--|
| Názov                           | <b>Program hospodárskeho a sociálneho rozvoja obce Košúty<br/>do roku 2020</b> |
| Územné<br>vymedzenie            | Obec Košúty, okres Galanta, Trnavský kraj                                      |
| ÚPN-O schválený                 | áno  |
| Dátum schválenia<br>PHSR        | 20. 04. 2015   |
| Dátum platnosti                 | do 31.12. 2020   |
| Verzia                          | 1.0  |
| Publikovaný<br>verejne          | www.kosuty.sk  |
| Forma<br>spracovania            | s pomocou externých expertov   |
| Riadenie procesu<br>spracovania | v pracovnej skupine  |
| Obdobie<br>spracovania          | máj 2014 – apríl 2015  |
| Financovanie                    | z vlastných zdrojov obce   |

**Ecocities, s.r.o.**

plány a projekty pre obce a mestá – územné plány, PHSR, regenerácie sídiel, EIA/SEA

[www.ecocities.cityplan.eu](http://www.ecocities.cityplan.eu)

---

## Obsah

---

|  |           |
|--|-----------|
| <b>1. Úvod</b> . . . . .   | <b>5</b>  |
| 1.1 Účel programového dokumentu . . . . .  | 5         |
| 1.2 Metodika spracovania a priebeh prác na príprave programového dokumentu . . . . .   | 7         |
| 1.3 Hodnotenie uplatňovanej stratégie a realizovaných projektov . . . . .  | 10        |
| <b>2. Analytická časť</b> . . . . .  | <b>12</b> |
| 2.1 Analýza vnútorného prostredia . . . . .  | 12        |
| 2.1.1 Základná charakteristika obce  |           |
| 2.1.2 História obce  |           |
| 2.1.3 Obyvateľstvo a demografická situácia   |           |
| 2.1.4 Trh práce a sociálna situácia  |           |
| 2.1.5 Hospodárska základňa   |           |
| 2.1.6 Občianska vybavenosť   |           |
| 2.1.7 Kultúra, spoločenské aktivity a neziskový sektor   |           |
| 2.1.8 Bývanie a bytový fond  |           |
| 2.1.9 Dopravná a technická infraštruktúra  |           |
| 2.1.10 Prírodné podmienky a životné prostredie   |           |
| 2.1.11 Štruktúra samosprávy a hospodárenie obce  |           |
| 2.1.12 Analýza pripravovaných projektov  |           |
| 2.1.13 Analýza silných stránok a slabých stránok územia  |           |
| 2.2 Analýza vonkajšieho prostredia . . . . .   | 34        |
| 2.2.1 Analýza regionálnych vzťahov a väzieb  |           |
| 2.2.2 Analýza hlavných vonkajších faktorov rozvoja a ich vplyvu  |           |
| 2.2.3 Analýza príležitostí a ohrození pre rast a rozvoj územia   |           |
| 2.3 Zhodnotenie súčasného stavu územia . . . . .   | 38        |
| 2.3.1 SWOT analýza   |           |
| 2.3.2 STEEP analýza  |           |
| 2.3.3 Analýza problémov a možných rizík  |           |
| 2.3.4 Prognóza budúceho vývoja a identifikácia východísk   |           |
| <b>3. Strategická časť</b> . . . . .   | <b>45</b> |
| 3.1 Strategická vízia . . . . .  | 45        |
| 3.2 Návrh a opis stratégie . . . . .   | 45        |
| 3.3 Strategické ciele . . . . .  | 46        |
| <b>4. Programová časť</b> . . . . .  | <b>49</b> |
| 4.1 Návrh opatrení a aktivít . . . . .   | 49        |
| 4.2 Opatrenia a aktivity pre Prioritu A – Investície do základnej infraštruktúry. . . . .                                      | 52        |
| 4.3 Opatrenia a aktivity pre Prioritu B – Ochrana životného prostredia a udržateľný rozvoj územia . . . . .                    | 61        |
| 4.4 Opatrenia a aktivity pre Prioritu C – Pozdvihnutie kultúrno-spoločenského života a sociálnej situácie obyvateľov . . . . . | 65        |

|   |           |
|---|-----------|
| 4.5 Opatrenia a aktivity pre Prioritu D – Podpora miestnej hospodárskej základne a cestovného ruchu . . . . . | 658       |
| <b>5. Realizačná časť</b> . . . . .   | <b>72</b> |
| 5.1 Organizačné a inštitucionálne zabezpečenie realizácie . . . . .   | 72        |
| 5.2 Časový harmonogram realizácie . . . . .   | 72        |
| 5.3 Monitorovanie a hodnotenie plnenia programového dokumentu . . . . .                                       | 73        |
| 5.4 Komunikačná stratégia k cieľovým skupinám. . . . .  | 75        |
| 5.5 Akčný plán iniciačný . . . . .  | 76        |
| <b>6. Finančná časť</b> . . . . .   | <b>78</b> |
| 6.1 Finančné zabezpečenie realizácie . . . . .  | 78        |
| 6.2 Finančný plán. . . . .  | 80        |
| <b>7. Záver</b> . . . . .   | <b>84</b> |
| <b>8. Prílohy</b> . . . . .   | <b>85</b> |
| 8.1 Zoznam členov pracovnej skupiny . . . . .   | 85        |
| 8.2 Zoznam informačných zdrojov a východiskových dokumentov. . . . .  | 85        |
| 8.3 Zoznam použitých skratiek. . . . .  | 86        |

---

## 1. Úvod

### 1.1 Účel programového dokumentu

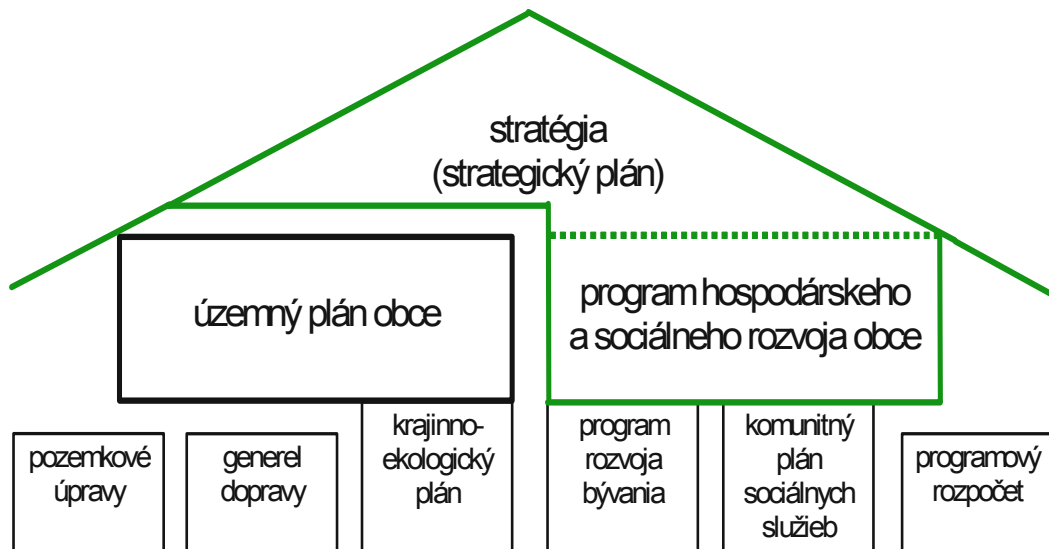
---

Úlohy a kompetencie obcí pri uskutočňovaní podpory regionálneho rozvoja vyplývajú obciam zo Zákona č. 416/2001 Z. z. o prechode niektorých pôsobností z orgánov štátnej správy na obce a vyššie územné celky a zo Zákona č. 539/2008 Z.z. o podpore regionálneho rozvoja, v znení zákona č. 309/2014 Z.z.

Program hospodárskeho a sociálneho rozvoja obce (ďalej len „program rozvoja“ alebo PHSR) má charakter strategického, t. j. strednodobého až dlhodobého rozvojového dokumentu. Plánovací horizont strategickej časti programu rozvoja obce Košúty sa ťažiskovo týka programovacieho obdobia 2014-2020, s výhľadovým horizontom do roku 2025.

Program rozvoja je nositeľom rozvojovej politiky obce, predstáv jej vedenia a obyvateľov o smerovaní rozvoja obce. Obec Košúty vypracovaním programu rozvoja dáva najavo záujem o svoju budúcnosť, ako aj budúcnosť svojich obyvateľov a súčasne tým preberá na seba zodpovednosť za ďalší rozvoj obce. V podobe tohto dokumentu získava nástroj na aktívne riadenie rozvoja, založené na iniciovaní potrebných a žiadúcich zmien. Jasné stanovenie rozvojových priorít umožní obci realizovať dlhodobý rozvoj založený na cielenej stratégii a nie na náhlych, nekoordinovaných rozhodnutiach.

#### **Program hospodárskeho a sociálneho rozvoja obce ako dokument zastrešujúci rozvojovú politiku na miestnej úrovni**



Zdroj: Coplák, J. Miestne strategické plánovanie a jeho väzby s územným plánovaním. Habilitačná práca. - Bratislava : FA STU, 2013

Program rozvoja je komplexným dokumentom, integrujúcim otázky rozvoja fyzických štruktúr so sociálnymi, ekonomickými a ďalšími aspektmi. Preto jeho úlohou je zastrešovať ostatné plánovacie dokumenty a odvetvové koncepcie spracované na miestnej úrovni. Na rozdiel od územného plánu, ktorý rieši najmä otázky fyzického rozvoja územia (lokalizáciu zástavby a priestorové regulatívy pre stavebný rozvoj, funkčné využitie rozvojových plôch),

program rozvoja sa podrobnejšie zaoberá otázkami ekonomického a sociálneho rozvoja, čím vo vzťahu k územnému plánu plní komplementárnu funkciu.

Aj keď ide o komplexný dokument, jeho cieľom nie je vyčerpávajúco obsiahnuť všetky problémy a nájsť na ne riešenie. Podstatou je z množstva problémov a problémových okruhov identifikovať tie, ktoré sú v danom prostredí kritické. Za účelom dosiahnutia čo najvyššej efektivity a reálnosti cieľov sústreďuje zdroje na niekoľko prioritných cieľov, resp. prioritných oblastí rozvoja.

Dlhší plánovací horizont znamená veľkú mieru neistoty a rizika, ktoré nemožno vopred predvídať s dostatočnou presnosťou. Preto má program rozvoja charakter otvorenej, flexibilnej koncepcie, schopnej reagovať na aktuálne zmeny východiskových podmienok. Aby bol program rozvoja skutočne živým dokumentom, musí byť permanentne aktualizovaný.

Z právneho hľadiska je dokumentom koordinačným, ktorý nemá charakter všeobecne záväzného predpisu. Zámery obsiahnuté v tomto dokumente sú záväzné len pre obstarávateľa v rovine morálneho a politického záväzku, daného schválením dokumentu v obecnom zastupiteľstve. Ostatné fyzické a právnické osoby sú programom viazané len do tej miery, s ktorou sami vyslovili súhlas.

Výlučné kompetencie pri obstarávaní programu má obec a jej výkonné orgány. Na základe Zákona č. 416/2001 Z. z. o prechode niektorých pôsobností z orgánov štátnej správy na obce a vyššie územné celky, získali obce na úseku regionálneho rozvoja právomoc vypracúvať program hospodárskeho a sociálneho rozvoja (čl. I., § 2). Obecné zastupiteľstvo program rozvoja schvaľuje, rovnako ako aj aktualizácie tohto dokumentu.

Obsah programu hospodárskeho a sociálneho rozvoja je legislatívne vymedzený Zákom č. 539/2008 Z. z. o podpore regionálneho rozvoja v znení neskorších predpisov v §8 nasledovne:

(1) Program rozvoja obce vytvorený v partnerstve

a) analytickej časti, ktorá obsahuje komplexné hodnotenie a analýzu východiskovej situácie obce, odhad jej budúceho vývoja, možné riziká a ohrozenia vo väzbe na existujúce stratégie a koncepcie a využívanie vnútorného potenciálu územia, jeho limitov a rozvoja, definovanie podmienok udržateľného rozvoja obce,

b) strategickej časti, ktorá obsahuje stratégiu rozvoja obce pri zohľadnení jej vnútorných špecifík a určí hlavné smery, priority a ciele rozvoja obce rešpektovaním princípov regionálnej politiky s cieľom dosiahnutia vyváženého udržateľného rozvoja územia,

c) programovej časti, ktorá obsahuje najmä zoznam opatrení a aktivít na zabezpečenie realizácie programu rozvoja obce,

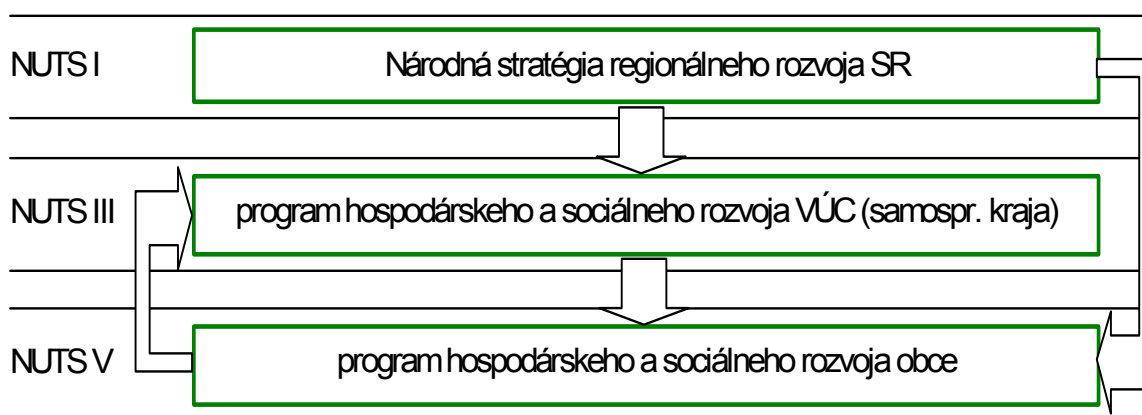
d) realizačnej časti, ktorá je zameraná na popis postupov inštitucionálneho zabezpečenia formou partnerstva a organizačné zabezpečenie realizácie programu rozvoja obce, systém monitorovania a hodnotenia plnenia programu rozvoja obce s ustanovením merateľných ukazovateľov, vecný a časový harmonogram realizácie programu rozvoja obce formou akčných plánov, a

e) finančnej časti, ktorá obsahuje finančné zabezpečenie jednotlivých opatrení a aktivít, inštitucionálnej a organizačnej stránky realizácie programu rozvoja obce.

Vypracovaním tohto dokumentu obec naplňa jeden zo základných princípov regionálnej politiky Európskej únie – princíp programovania. Súčasne tak zvýši svoje šance získať finančnú podporu na realizáciu projektov zo štrukturálnych fondov, keďže obec musí preukázať súlad zamýšľaného projektu s regionálnymi stratégiami i miestnou stratégiou, ktorú reprezentuje program hospodárskeho a sociálneho rozvoja obce.

Pri spracovaní Programu hospodárskeho rozvoja a sociálneho rozvoja obce Košúty sa prihliadalo na to, aby ciele a opatrenia stanovené v tomto dokumente boli v súlade s nadradenými programovými dokumentmi regionálneho rozvoja – predovšetkým s Programom hospodárskeho a sociálneho rozvoja Trnavského samosprávneho kraja.

### Sústava základných programových dokumentov na podporu regionálneho rozvoja v SR



Zdroj: vlastné spracovanie

## 1.2 Metodika spracovania a priebeh prác na príprave programového dokumentu

### Metodika

Súčasťou tohto dokumentu je stručný opis metodiky a procesu tvorby programu rozvoja obce. Cieľom je uľahčiť spravovanie a ďalšiu modifikáciu dokumentu a umožniť lepšie pochopenie princípov strategického plánovania smerom k širšej verejnosti, predovšetkým spolutvorcom a užívateľom plánu. Predpokladá sa, že po ukončení etapy prípravy programu ho jeho užívatelia budú sami prispôbovať meniacim sa podmienkam. Pri rešpektovaní metodických postupov by nemalo dôjsť k narušeniu konzistentnosti myšlienok obsiahnutých v dokumente.

Dokument bol vypracovaný v súlade s platnou Metodikou na vypracovanie programu hospodárskeho a sociálneho rozvoja obce/obcí/VÚC, verzia 1.0. a 2.0. Pri usmerňovaní plánovacieho procesu a spracovaní dokumentu boli aplikované metodické postupy vyvinuté v rámci viacerých výskumných projektov (projekt APVT Metodika tvorby

strategického rozvojového plánu obce) a ďalších domácich a zahraničných metodík strategického plánovania na komunálnej úrovni (p. metodické podklady – kap. 8.2).

### **Plánovací postup**

Proces tvorby programu rozvoja obce tvoria 3 hlavné etapy:

- analýzy
- tvorba stratégie
- operatívne plánovanie (programovanie) – tvorba programovej, realizačnej a finančnej časti

Informácie pre analýzy poskytla obec, ďalšie informácie boli získané priamymi prieskumami v teréne, diskusiami s predstaviteľmi obce. Informácie pre analýzy regionálneho kontextu sme čerpali z rozvojových dokumentov regionálnej úrovne.

Analýzy, podobne ako aj samotná rozvojová stratégia, sa sústreďovali len na rozhodujúce faktory a kľúčové prvky. Preto sú kvalitatívne hodnotenia uprednostnené pred kvantitou vstupných dát. Úlohou analýz je poskytnúť odpoveď na otázku, „kde sa obec v súčasnosti nachádza“.

Ďalším krokom bola syntéza parciálnych analýz použitím štandardnej metódy strategického plánovania – SWOT analýzy. Výsledkom bola strategická diagnostika obce, nevyhnutná pre stanovenie rozvojových cieľov.

Ďalšou etapou programového dokumentu je tvorba stratégie, pozostávajúca zo strategickej vízie, podrobnejšie definovanej vo forme sústavy strategických cieľov.

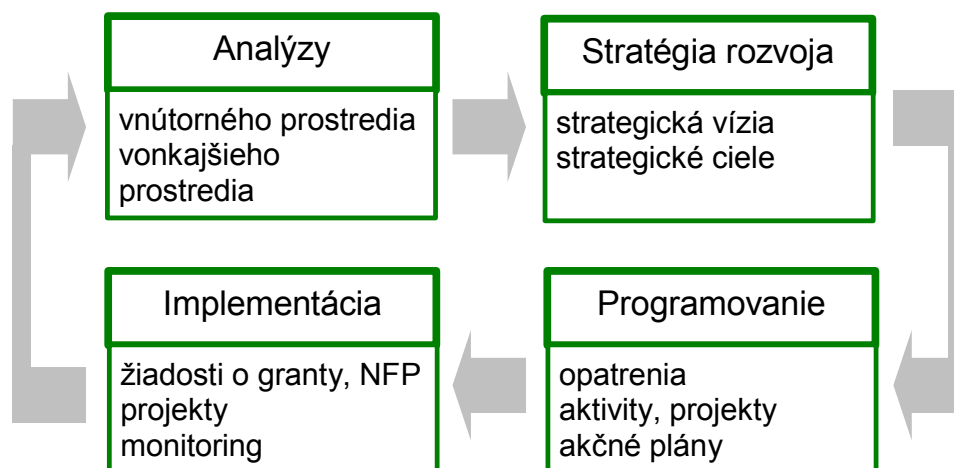
Vo fáze operatívneho plánovania (programovania) boli stanovené konkrétne opatrenia, aktivity a rámcové projekty – akčné plány, ktoré majú viesť k naplneniu vízie a dlhodobých cieľov. To znamená, že pokiaľ predmetom stanovenia rozvojovej stratégie bolo zodpovedať otázku „kde chceme byť?“, tak akčné plány majú povedať „ako sa tam dostaneme“.

### **Harmonogram spracovania PHSR**

| Termín (2015)    | I/15 | II/15 | III/15 | IV/15 | V/14 | VI/14 | VII/14 | VIII/14 | IX/14 | X/14 | XI/14 | XII/14 |
|------------------|------|-------|--------|-------|------|-------|--------|---------|-------|------|-------|--------|
| Úvod             |      |       |        |       |      |       |        |         |       |      |       |        |
| Analytická časť  |      |       |        |       |      |       |        |         |       |      |       |        |
| Strategická časť |      |       |        |       |      |       |        |         |       |      |       |        |
| Programová časť  |      |       |        |       |      |       |        |         |       |      |       |        |
| Realizačná časť  |      |       |        |       |      |       |        |         |       |      |       |        |
| Finančná časť    |      |       |        |       |      |       |        |         |       |      |       |        |
| Záver            |      |       |        |       |      |       |        |         |       |      |       |        |



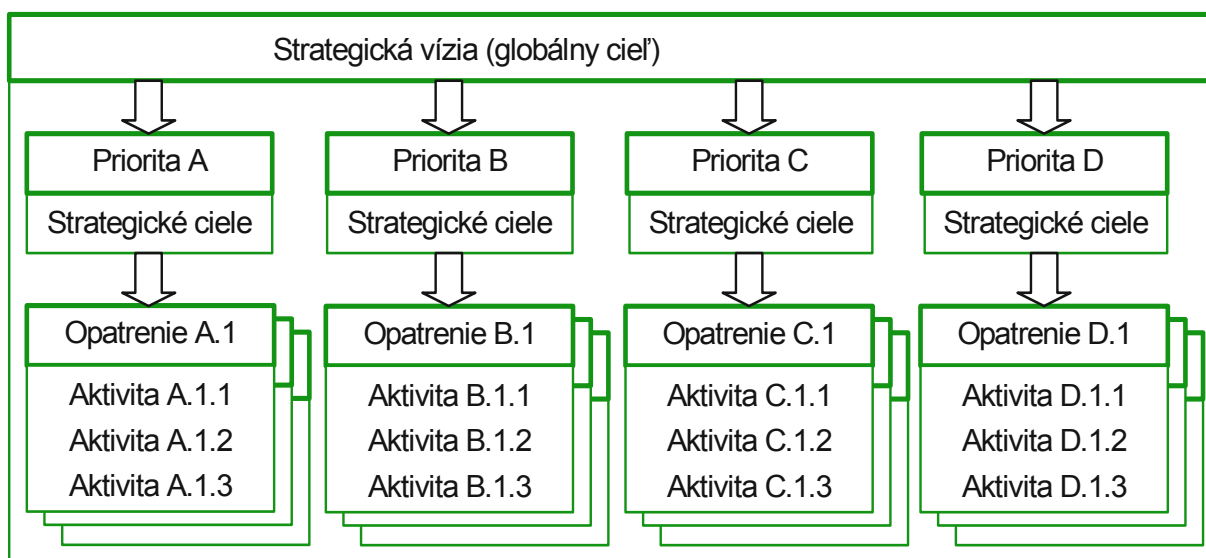
## Postup spracovania programu hospodárskeho a sociálneho rozvoja obce



Zdroj: vlastné spracovanie

Program rozvoja obce má hierarchickú štruktúru, ktorá smeruje od všeobecného ku konkrétnemu, resp. od celkového k špecifickému. Hierarchia začína globálnym cieľom strategickej vízie, pokračuje strategickými cieľmi rozdelenými podľa prioritných oblastí a uzatvára ju sústava opatrení, projektov a aktivít zhrnutých v akčných plánoch. Hierarchické usporiadanie znamená aj rozdielne časové horizonty. Program rozvoja obce je teda integrovaným plánovacím dokumentom (preto sa používa označenie „program“ a nie „plán“) zahŕňajúcim strategickú časť, ktorú tvoria dlhodobější ciele a programovú časť – opatrenia, aktivity a projekty realizovateľné v kratšom období.

## Princíp hierarchickej štruktúry programu rozvoja obce



Zdroj: Coplák, J. Miestne strategické plánovanie a jeho väzby s územným plánovaním. Habilitačná práca. - Bratislava : FA STU, 2013

## 1.3 Hodnotenie uplatňovanej stratégie a realizovaných projektov

Obec mala vypracovaný program hospodárskeho a sociálneho rozvoja na roky 2007 – 2013. Základ rozvojovej stratégie, ako aj časť navrhovaných aktivít a opatrení je aj naďalej aktuálna, preto boli v modifikovanej forme prevzaté aj v novom programovom dokumente. Uvádzame prehľad realizovaných opatrení, realizovaných a naďalej aktuálnych a čiastočne realizovaných opatrení.

Realizované opatrenia:

- 4.1.1 Vyvíjať úsilie o skvalitnenie činnosti vo vyučovacom procese školy a MŠ
- 4.2.5 Zabezpečiť vypracovanie Územného plánu obce
- 4.2.3 Zabezpečiť prípravné práce na výstavbe kanalizácie obce a realizovať projekt odkanalizovania obce
- 4.5.4 Zabezpečiť prevádzku internetovej stránky obce v závislosti od požiadaviek občanov a návštevníkov obce
- 4.5.5 Zabezpečiť periodické vydávanie občasníka s aktuálnymi i všeobecnými informáciami o samospráve, spoločenskom živote v obci, mikroregióne a VÚC

Realizované a naďalej aktuálne opatrenia:

- 4.2.2 Zabezpečiť budovanie vodovodných, elektrických a plynových rozvodov v súlade s pokračujúcou výstavbou
- 4.3.2 Organizovať kultúrno-spoločenské podujatia
- 4.5.1 Zabezpečiť aktívne zapojenie obce do regionálnych aktivít
- 4.5.3 Zabezpečiť realizáciu aktivít regionálneho významu v obci

Čiastočne realizované opatrenia:

- 4.2.6 Zabezpečiť zvýšenie úrovne miestnych komunikácií
- 4.2.7 Zabezpečiť pravidelnú údržbu verejných priestranstiev, parkov, chodníkov a miestnych komunikácií
- 4.2.9 Zabezpečiť investičnú podporu novej bytovej výstavby
- 4.2.11 Zabezpečiť pokračovanie majetko-právneho vysporiadania pozemkov na miestnych komunikáciách, verejných priestranstvách a ďalších priestranstvách

Za posledných 10-15 rokov boli v obci realizované tieto najdôležitejšie investičné a neinvestičné aktivity a projekty:

- Rekonštrukcia miestnych komunikácií (2000)
- Rekonštrukcia miestnych komunikácií (2004)
- Rekonštrukcia verejného osvetlenia (2004)
- Rekonštrukcia kultúrneho domu (2005)
- Rekonštrukcia domu smútku (2006)

- Výstavba prístrešku k domu smútku (2006)
- Výstavba šatní a hľadiska pri ihrisku (2006)
- Obnova barokovej kaplnky (2006 – 2007)
- Rekonštrukcia obecného úradu (2007)
- Rekonštrukcia materskej školy (2007)
- Rekonštrukcia miestneho rozhlasu (2009)
- Výstavba multifunkčného ihriska (2010)
- Výstavba splaškovej kanalizácie (2011)
- Informačné tabule k pamätihodnostiam (2011)
- Úprava a rekonštrukcia námestia pred obecným úradom (2012 – 2013)
- Rekonštrukcia obecného úradu (2012 – 2013)

Na koordinácii a organizačnom zabezpečení uvedených projektov participoval obecný úrad prostredníctvom svojich zamestnancov.

Pre usmerňovanie územného rozvoja sa využíva územný plán obce. Územný plán obce Košúty bol schválený v roku 2008, dokument bol následne aktualizovaný formou zmien a doplnkov č. 1 (2011), schvál. v roku 2012.

Nové rozvojové plochy v územnoplánovacej dokumentácii sú určené najmä pre obytné funkcie. Pre bytovú výstavbu sú vyčlenené nové plochy, rozmiestnené rovnomerne po obvode obce. Zasahujú zväčša mimo zastavaného územia, čiastočne však využívajú aj disponibilné plochy záhrad.

Predpokladá sa tiež reštrukturalizácia centrálnej časti obce – hlavnej ulice (od kostola po domov sociálnych služieb) z pôvodnej obytnej funkcie na zariadenia občianskej vybavenosti (predovšetkým komerčných prevádzok obchodu a služieb). Návrh predpokladá postupnú reštrukturalizáciu a intenzifikáciu využitia bývalých poľnohospodárskych dvorov pre účely nepoľnohospodárskej a remeselnej výroby, prípadne agroturistiky.

---

## 2. Analytická časť

---

Analytická časť pozostáva z komplexnej situačnej analýzy vnútorného a vonkajšieho prostredia. Je štruktúrovaná podľa hlavných oblastí života obce a funkčných subsystémov. Okrem analýz samotnej obce bolo treba väčšiu pozornosť venovať analýzám externého prostredia, s cieľom identifikovať konkurenčné aktivity v regióne i možnosti ďalšej spolupráce s okolitými obcami. Na základe situačnej analýzy bola vypracovaná celková sumarizácia – zhodnotenie súčasného stavu územia.

Pre spracovanie analytickej časti boli okrem informačných zdrojov uvedených v kap. 8.2 použité súbory dát, ktoré poskytla obec a dáta zverejňované Štatistickým úradom SR. Ďalšie informácie boli získané priamymi prieskumami v teréne, miestnym zisťovaním, diskusiami s predstaviteľmi obce. Informácie pre analýzy regionálneho kontextu sme čerpali z rozvojových dokumentov regionálnej úrovne.

Analýzy technického vybavenia, urbanistickej štruktúry a bytového fondu sú v programe rozvoja sumarizované len v skrátenej podobe, vzhľadom k tomu, že technické detaily sú podrobnejšie popísané v aktuálnej územnoplánovacej dokumentácii obce.

### Zoznam použitých kvantitatívnych a kvalitatívnych dát

| Oblasť dát /téma       | Zdroj dát           | Webová stránka   |
|------------------------|---------------------|--|
| Demografia             | Štatistický úrad SR | <a href="http://www.statistics.sk">www.statistics.sk</a>     |
| Bývanie                | Štatistický úrad SR | <a href="http://www.statistics.sk">www.statistics.sk</a>     |
| Školstvo a vzdelávanie | obec                | –  |
| Zdravotníctvo          | –                   | –  |
| Sociálna starostlivosť | obec                | –  |
| Ekonomická situácia    | obec                | –  |
| Životné prostredie     | MŽP SR ....         | <a href="http://www.enviroportal.sk">www.enviroportal.sk</a> |

---

## 2.1 Analýza vnútorného prostredia

### 2.1.1 Základná charakteristika obce

---

Obec Košúty leží v Podunajskej nížine, na nive Dudváhu. Podľa klimaticko-geografického členenia patrí obec do teplej klimatickej oblasti, okrsok teplý, suchý, s miernou zimou a s teplým letom. Reliéf je rovinatý, s minimálnym kolísaním nadmorskej výšky v katastri od 118 m.n.m. do 119 m.n.m. Územie je odlesnené a intenzívne poľnohospodársky využívané, lesný porast a sprievodná vegetácia je len pozdĺž niektorých vodných tokov.

Na základe počtu obyvateľov sa obec Košúty zaraďuje medzi stredne veľké obce.

Katastrálne územie je celistvé s celkovou výmerou 1473 ha. Pri počte obyvateľov obce 1570 dosahuje hustota osídlenia 106,6 obyvateľov na km<sup>2</sup>. Hranice katastrálneho územia na

kratších úsekoch tvoria vodné toky Čierna voda a Šárd. Inde katastrálne hranice prebiehajú poľnohospodárskou pôdou bez zreteľných ohraničujúcich prvkov.

V katastrálnom území obce sa okrem hlavnej sídelnej jednotky nenachádzajú iné sídelné formy, s výnimkou Čierneho majera. Na juhu zasahuje katastrálne územie obce Košúty do zastavaného územia obce Čierny Brod.

---

## 2.1.2 História obce a pamiatky

---

### Historický vývoj

Osídlenie lokality je archeologicky doložené už od neolitu, ako ukazujú nálezy pohrebiska staromaďarských bojovníkov, nálezy staroslovanských popolnicových hrobov, ako aj slovanského pohrebiska z 11. – 12. storočia.

Prvá písomná zmienka o obci je z roku 1138 v kráľovskej listine Vojtecha II. pod názvom Willa Qusout. V 2. polovici 13. storočia patrila tunajším zemanom, na začiatku 14. storočia sa obec čiastočne stala majetkom hradu Bratislava. V súpise z roku 1553 sa ako majitelia obce spomínajú rodiny Hegyiovcov a Szobonyovcov, dane tu platilo 14 port. Neskôr patrila aj Vízkeletiovcovi, Olgayovcom, od 18. storočia časť aj s majerom Eszterházyovcom. V roku 1828 mala obec 71 domov a 513 obyvateľov, ktorí sa zaoberali poľnohospodárstvom. V 18. a 19. storočí tu bol rozšírený chov oviec. Významným prelomom bolo v roku 1867 založenie cukrovaru v Dioseku (dnešnom Sládkovičove). Ten v okolí získal majetky, kde zavádzal najmodernejšie spôsoby pestovania poľnohospodárskych plodín, hlavne cukrovej repy. Do roku 1906 bol na rieke Dudváh vodný mlyn, postavený v 19. storočí.

Po vzniku I. ČSR sa začal zintenzívňovať kultúrny a hospodársky rozvoj obce. V roku 1925 prebehla pozemková reforma, pri ktorej boli rozparcelované veľkostatky a do obce sa prisťahovali slovenské a moravské rodiny kolonistov. V obci a okolí boli časté štrajky robotníkov z cukrovaru – v rokoch 1921, 1928, 1931, 1932. Počas štrajku v roku 1931, na ktorom sa zúčastnil aj poslanec Š. Major, četníci strieľali do zhromaždených robotníkov, pričom J. Denátha, A. Žabku a Š. Thurzu zastrelili a viacerých zranili. Tragická udalosť sa stala známa pod názvom „košútska salva“.

V rokoch 1938 – 1945 bola obec pripojená k Maďarsku. Semenársky ŠM bol založený v roku 1945, JRD v roku 1950. V roku 1947 sa uskutočnila výmena obyvateľstva medzi Maďarskom a Slovenskom formou deportácií a repatriácií. Po roku 1948 sa budovala infraštruktúra, cesty a zariadenia občianskej vybavenosti.

### Kultúrno-historické pamiatky

V obci sú viaceré kultúrno-historické pamiatky evidované v Ústrednom zozname pamiatkového fondu:

- hroby Jána Gyevátha, Thurzu Istvána, Zsabku Sándora z roku 1931, na cintoríne

- pomník Štefana Majora z r. 1965 pri kultúrnom dome

Ďalšie pamiatkovo hodnotné objekty sú evidované v Zozname pamätihodností obce Košúty – v Registri nehnuteľných pamiatok, schválenom uznesením OZ č. 31 zo dňa 27.3.2006 podľa § 14 ods. 4 pamiatkového zákona:

- kaplnka na cintoríne z 2. pol. 18. storočia (kaplnka sv. Jána Evanjelistu)
- kostol rímskokatolícky, z rokov 1849 – 1851, neorománsky
- kúria Kissovcov, klasicistická, zo začiatku 19. storočia
- pohrebná kaplnka na cintoríne v historizujúcom slohu (mauzóleum rodiny Kissovcov)
- pohrebná kaplnka pri kúrii v parku (mauzóleum rodiny Feketeovcov), neogotická
- budova rímskokatolíckej fary, z polovice 19. storočia, vedľa kostola
- trojičný stĺp z r. 1826, pri kostole
- pamätník obetiam 1. a 2. svetovej vojny, pri fare
- ústredný kríž cintorína
- prícestný kríž kamenný, (za mostom, smerom na býv. železničnú stanicu)
- pamätná tabuľa oslobodenia obce sovietskou armádou (na kult. dome)
- pomník udalostiam v r. 1931 (pred obecným úradom)
- pamätná tabuľa sochára Vojtecha Bađuru
- pamätná tabuľa prvej písomnej zmienky o obci
- kaštieľ neoklasicistický (kaštieľ Ábrahámfyovcov), z roku 1898 (dom sociálnych služieb)
- kúria z 2. polovice 19. storočia (kúria Feketeovcov), klasicistická

V obci sa nachádzajú ďalšie objekty, ktoré nie sú evidované v Ústrednom zozname pamiatkového fondu ani v Zozname pamätihodností obce Košúty, majú však tiež pamiatkové a architektonické hodnoty:

- dom Kozmovcov, z pol. 19. stor.
- kamenný kríž pri ceste na nádražie
- historická zeleň – čiastočne zachované krajinárske parky pri obecnom úrade a kúrii Feketeovcov
- dobové náhrobníky v areáli cintorína z 19. stor. a začiatku 20. stor.
- sýpka Feketeovcov, z konca 19. stor.
- hospodárske budovy vo dvore domu č. 45 – dom s pôdorysom „L“ pôvodne patriaci Leó Sternovi, zo zač. 20. stor.
- hospodárske budovy v areáli majera, za mostom
- židovský cintorín

- budova základnej školy, z r. 1921

Ďalšie objekty s historickými hodnotami boli zbúrané v 2. polovici 20. storočia:

- kúria Jezernických, postavená v polovici 19. storočia, prízemná budova, zbúraná v roku 1987
- hlavná stavba poštového majera, zbúraná 1963
- klasicistická kúria z pol. 19. storočia, prízemná budova so šesťosovou hlavnou fasádou, zbúraná r. 1960 a na jej mieste bola postavená budova MNV

synagóga postavená na prelome 19. a 20. storočia, poschodová obdĺžniková stavba v eklektickom slohu, zbúraná v r. 1950 a na jej mieste bol postavený kultúrny dom.

### 2.1.3 Obyvateľstvo a demografická situácia

Vývoj počtu obyvateľov odzrkadľuje socio-kultúrne, demografické a ekonomické procesy prebiehajúce na úrovni celej spoločnosti, no sčasti je aj odrazom postavenia obce v štruktúre osídlenia a lokálnych zmien.

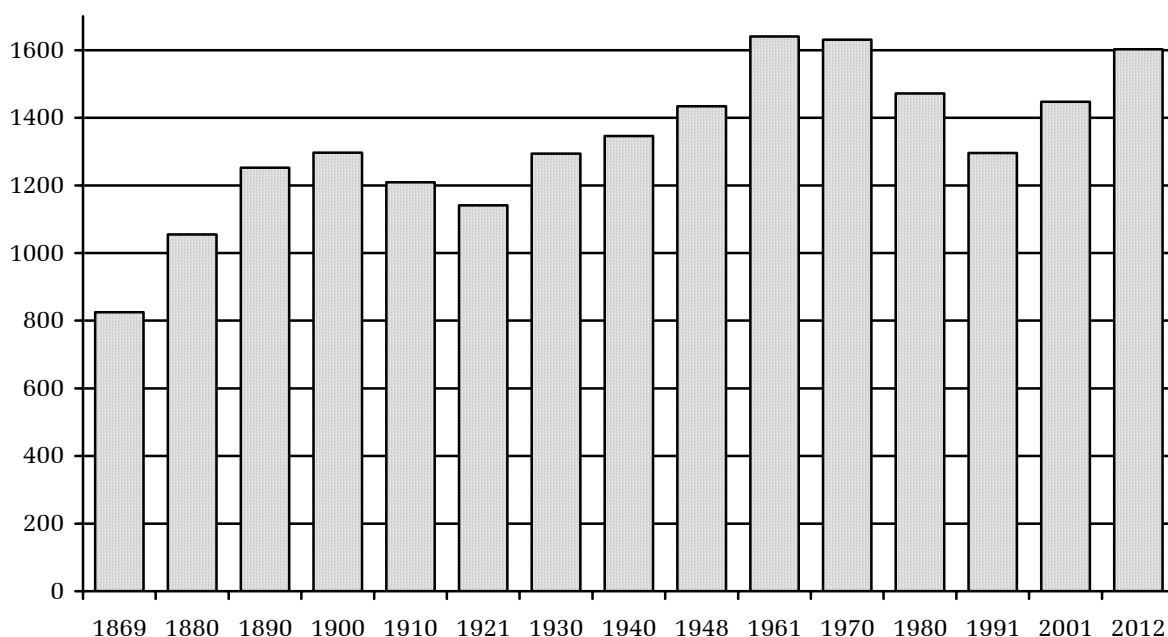
#### Vývoj počtu obyvateľov v rokoch 1869 – 2012

| Rok sčítania obyv. | Počet obyvateľov | Rok sčítania obyv. | Počet obyvateľov           |
|--------------------|------------------|--------------------|----------------------------|
| 1869               | <b>825</b>       | 1980               | <b>1472</b>                |
| 1880               | <b>1055</b>      | 1991               | <b>1296</b>                |
| 1890               | <b>1253</b>      | 2001               | <b>1447</b>                |
| 1900               | <b>1297</b>      | 2004               | <b>1474</b>                |
| 1910               | <b>1209</b>      | 2005               | <b>1479</b>                |
| 1921               | <b>1141</b>      | 2006               | <b>n</b>                   |
| 1930               | <b>1294</b>      | 2007               | <b>1503</b>                |
| 1940               | <b>1346</b>      | 2008               | <b>1502</b>                |
| 1948               | <b>1434</b>      | 2009               | <b>1508</b>                |
| 1960               | <b>1640</b>      | 2010               | <b>1541</b>                |
| 1970               | <b>1631</b>      | 2011               | <b>1564 (1570 – ŠÚ SR)</b> |
|                    |                  | 2012               | <b>1603</b>                |

Už v roku 1880 počet obyvateľov vzrástol nad 1000. Od počiatku sledovaného takmer 150 – ročného obdobia počet obyvateľov pomerne rýchlo stúpal až do prelomu 19. a 20. storočia, s výnimkou obdobia medzi rokmi 1900 až 1920, kedy došlo k poklesu populácie.

Rast počtu obyvateľov sa obnovuje po dvoch desaťročiach a pokračuje aj po 2. svetovej vojne až do 70. rokov 20. storočia. V roku 1970 dosiahol počet obyvateľov obce historicky najvyššiu úroveň – 1631 obyvateľov. Následne však nastáva obdobie dlhodobého poklesu počtu obyvateľov. Tento vývoj bol dôsledkom uplatňovania koncepcie strediskovej sústavy

osídlenia. Obec Košúty bola zaradená medzi obce bez perspektívy rozvoja a bytová výstavba sa takmer zastavila. Obyvateľstvo sa sťahovalo do centier priemyselnej výroby, za podpory masívnej bytovej výstavby. V galantskom regióne to okrem okresného mesta boli centrá ťažkého priemyslu Šaľa a Sereď. Do začiatku 90. rokov klesol počet obyvateľov obce Košúty o takmer 350 obyvateľov, čo predstavuje pokles o 20 %. V posledných 10 rokoch sa obnovil mierny rast počtu obyvateľov a podľa údajov z roku 2007 populácia opäť prekročila hranicu 1500 obyvateľov a v roku 2012 hranicu 1600 obyvateľov.



Z hľadiska demografických prognóz má značnú výpovednú hodnotu index vitality, definovaný ako podiel počtu obyvateľov v predproduktívnom veku k počtu obyvateľov v poproduktívnom veku, násobený číslom 100. Tento ukazovateľ už v roku 1980 dosahoval v porovnaní s inými obcami veľmi nepriaznivú hodnotu – 89. Podľa údajov sčítania ľudu z roku 2001 sa v priebehu 20 rokov znížil na až hodnotu 59. Do roku 2011 sa potom mierne zvýšil na hodnotu 63. Pritom podľa všeobecnej interpretácie, až hodnoty nad 100 zaručujú perspektívu rastu počtu obyvateľov prirodzenou menou, v opačnom prípade možno predpokladať stagnáciu až prirodzený úbytok. Pri porovnaní s priemernou hodnotou tohto ukazovateľa za celý okres Galanta (97 v roku 2001) je index vitality v obci Košúty hlboko pod priemerom.

#### Prirodzený a mechanický pohyb obyvateľstva

| Rok  | narodení | zosnulí | prihlásení | odhlásení | <b>bilancia</b> |
|------|----------|---------|------------|-----------|-----------------|
| 1997 | 22       | 16      | 58         | 32        | <b>+ 32</b>     |
| 1998 | 17       | 21      | 74         | 12        | <b>+ 58</b>     |
| 1999 | 11       | 16      | 51         | 20        | <b>+ 26</b>     |
| 2000 | 14       | 12      | 35         | 12        | <b>+ 25</b>     |
| 2001 | 13       | 13      | 60         | 26        | <b>+ 34</b>     |
| 2002 | 16       | 20      | 54         | 26        | <b>+ 24</b>     |



| Rok  | narodení | zosnulí | prihlásení | odhlásení | bilancia |
|------|----------|---------|------------|-----------|----------|
| 2003 | 13       | 13      | 73         | 32        | + 41     |
| 2004 | 16       | 19      | 60         | 49        | + 8      |
| 2005 | 16       | 13      | 67         | 40        | + 30     |
| 2006 | 16       | 10      | 39         | 42        | + 3      |
| 2007 | 8        | 19      | 49         | 13        | + 37     |
| 2008 | 15       | 4       | 36         | 22        | + 25     |
| 2009 | 14       | 12      | 53         | 20        | + 35     |
| 2010 | 9        | 10      | 54         | 18        | + 35     |
| 2011 | 17       | 15      | 60         | 22        | + 40     |
| 2012 | 22       | 14      | 49         | 11        | + 46     |

Zdroj: údaje obce

V období posledných 10 rokov obec zaznamenala každoročne nárast počtu obyvateľov. Prírastok však generuje výlučne mechanický pohyb obyvateľov, t.j. migračné prírastky obce. Počet prisťahovaných – prihlásených na trvalý pobyt v rokoch 1997 – 2007 viac ako dvojnásobne prevyšoval počet odsťahovaných (spolu sa prisťahovalo 620 osôb, odsťahovalo sa 304 osôb). Negatívna migračná bilancia bola iba v roku 2006.

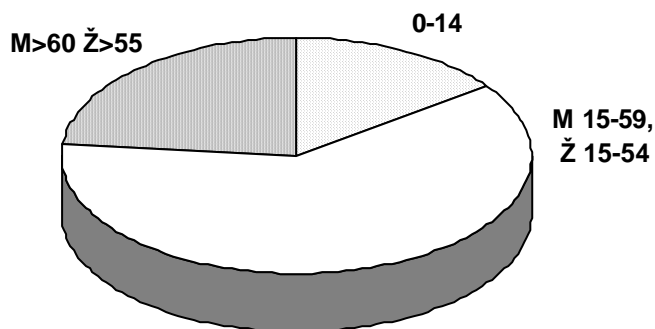
Prirodzený pohyb obyvateľstva sa vyznačuje pokračovaním prirodzeného úbytku. Počet narodených bol vyšší ako počet zosnulých len v rokoch 1997, 2000, 2005 a 2006. V rokoch 1997 – 2007 predstavovala natalita 9,8 ‰ a miera pôrodnosti sa stabilizovala na úrovni mierne zaostávajúcej za mortalitou. Medziročne však boli zaznamenané značné výkyvy, čo súvisí s nízkou početnosťou vzorky.

Znižovanie pôrodnosti je globálnejším trendom v SR. Za hlavné dôvody sa vo všeobecnosti považuje zhoršenie podmienok pre založenie rodiny, diferenciacia životných stratégií, najmä u mladej populácie vo fertilnom veku a odlev tejto zložky populácie do rozvojových pólův.

### Skladba obyvateľov podľa vekových skupín

|   | 2001 | 2011 |
|---|------|------|
| Počet trvalo bývajúcich obyvateľov              | 404  | 428  |
| z toho muži                                     | 202  | 219  |
| z toho ženy                                     | 202  | 209  |
| Počet obyvateľov v predproduktívnom veku (0-14) | 62   | 48   |
| Počet obyvateľov v produktívnom veku            | 260  | 323  |
| Počet obyvateľov v poproduktívnom veku          | 82   | 57   |

Zdroj: Sčítanie obyvateľov, domov a bytov 2001, 2011.



V budúcich rokoch možno na základe pozorovania situácie v okolitých obciach prognózovať posilnenie trendu suburbanizácie, ktorý sa prejavuje zvýšeným záujmom obyvateľov o bývanie na vidieku v bezprostrednej blízkosti miest, s pokojnejším prostredím pre rodinný život. Zvýšenie migračných ziskov obcí v suburbánnom pásme sa očakáva aj v súvislosti s priaznivými vyhlídkami hospodárskeho rozvoja galantského regiónu. To by pre obec Košúty znamenalo významný rozvojový impulz.

#### Skladba obyvateľov podľa národnosti

| Národnosť | maďarská | slovenská | iná a nezistená |
|-----------|----------|-----------|-----------------|
|           | 247      | 164       | 17              |

Zdroj: Sčítanie obyvateľov, domov a bytov 2011

Obyvateľstvo je z hľadiska národnostnej skladby heterogénne, s prevahou obyvateľov maďarskej národnosti. K maďarskej národnosti sa hlási 57,7%, k slovenskej národnosti 38,3%.

#### Skladba obyvateľov podľa vierovyznania

| Vierovyznanie | rímskokatolícka cirkev | Reform. kresťanská cirkev | NS Jehovovi svedkovia | bez vyznania | ostatné a nezistené |
|---------------|------------------------|---------------------------|-----------------------|--------------|---------------------|
|               | 310                    | 63                        | 6                     | 27           | 22                  |

Zdroj: Sčítanie obyvateľov, domov a bytov 2011

Väčšina obyvateľstva sa v súčasnosti hlási k rímskokatolíckej cirkvi – 75,6% obyvateľov a tento podiel sa udržiava relatívne stabilný. Podiel obyvateľov, ktorí sa hlásili k evanjelickým cirkvám bol 11,28% v roku 1991, 4,46% v roku 2001 a 12,4% v roku 2011.

#### Vzdelanostná úroveň obyvateľov

| Dosiahnuté vzdelanie                 |    |
|--------------------------------------|----|
| Základné                             | 71 |
| Učňovské (bez maturity)              | 53 |
| Stredné odborné (bez maturity)       | 33 |
| Úplné stredné učňovské (s maturitou) | 14 |
| Úplné stredné odborné (s maturitou)  | 91 |
| Úplné stredné všeobecné              | 30 |

|  |    |
|--|----|
| Vyššie odborné                         | 4  |
| Vysokoškolské 1. stupňa (bakalárske)   | 11 |
| Vysokoškolské 2. stupňa (magisterské)  | 61 |
| Vysokoškolské 3. stupňa (doktorandské) | 7  |
| Bez vzdelania                          | 49 |
| Nezistené                              | 4  |

Zdroj: Sčítanie obyvateľov, domov a bytov 2011

Úroveň dosiahnutého vzdelania obyvateľstva je priemerná, za uplynulých 10 rokov však zaznamenala podstatné zvýšenie.

## 2.1.4 Trh práce a sociálna situácia

Hospodárske subjekty pôsobiace na území obce zabezpečujú pracovné miesta len pre časť ekonomicky aktívneho obyvateľstva obce Košúty. Z celkového počtu ekonomicky aktívneho obyvateľstva až polovica odchádza za prácou mimo obce – hlavne do Galanty, Trnavy a Bratislavy.

Z vekovej skladby a údajov o počte ekonomicky aktívnych vyplýva, že obyvateľstvo má podpriemerný potenciál ekonomickej produktivity. Miera ekonomickej aktivity obyvateľov je 47,2%, čo je menej ako celoštátny priemer (51,1%). Dôvodom je najmä vysoký podiel obyvateľov v poproduktívnom veku.

Základom hospodárskej aktivity a zdrojom obživy tunajšieho obyvateľstva bola od najstarších čias poľnohospodárska výroba, ktorá sa realizovala vo veľmi priaznivých prírodných podmienkach. V dôsledku reštrukturalizácie hospodárstva v minulom desaťročí výrazne klesol počet pracovníkov v tomto odvetví. V súčasnosti je podiel zamestnaných v sekundárnom sektore vyšší ako v primárnom sektore. Najväčší priemerný evidenčný počet zamestnancov v priemysle nachádza zamestnanie v potravinárskom a strojárskom priemysle v okolitých mestách.

Okres Galanta začiatkom 90. rokov patril medzi regióny Slovenska s najvyššou úrovňou nezamestnanosti v dôsledku útlmu výroby v priemyselných podnikoch v Seredi a Galante. V roku 2001 dosahovala miera nezamestnanosti v obci až 26,6% z celkového počtu ekonomicky aktívnych obyvateľov. V súčasnosti je v obci len minimálny počet nezamestnaných. Situácia sa výrazne zlepšila po vzniku väčšieho počtu nových pracovných miest v priemyselných podnikoch v Galante (Samsung).

Podľa údajov zo sčítania z roku 2001 pracovalo vo verejnom sektore 247 obyvateľov, v súkromnom sektore 366 obyvateľov (vrátane odchádzajúcich za prácou).

## Ekonomická aktivita obyvateľov

|  |            |
|--|------------|
| <b>Počet ekonomicky aktívnych osôb</b> | <b>683</b> |
| z toho muži                            | 383        |
| z toho ženy                            | 300        |
| Podiel ekonomicky aktívnych (%)        | 47,2       |
| Počet pracujúcich                      | 466        |
| z toho muži                            | 280        |
| z toho ženy                            | 186        |
| Počet nezamestnaných                   | 182        |
| z toho muži                            | 103        |
| z toho ženy                            | 79         |

Zdroj: Sčítanie obyvateľov, domov a bytov

### 2.1.5 Hospodárska základňa

Poľnohospodárstvo je významnejšou hospodárskou aktivitou v riešenom území. Celková výmera poľnohospodárskeho pôdneho fondu v obci je 1316 ha, čo predstavuje 89,3% z výmery katastrálneho územia. O intenzívnej poľnohospodárskej výrobe svedčí aj vysoký podiel ornej pôdy (93,7%) na celkovej výmere PPF.

Poľnohospodársku výrobu v minulosti realizovalo miestne Jednotné roľnícke družstvo, ktoré prechádzalo zložitými transformáciami – v roku 1973 sa zlúčilo s JRD v Čiernom Brode, Mostovej a Čiernej Vode a v roku 1975 jeho majetok prevzal semenársky ŠM so sídlom v Sládkovičove. V súčasnosti pôdu obhospodarovanú bývalým ŠM obrábajú viacerí samostatne hospodáriaci roľníci – Peter Francisci, Maroš Šiška, Peter a Andrej Strýček.

V katastri obce Košúty je viacero hospodárskych dvorov. Bývalé areály ŠM využívajú na rôzne aktivity miestne podnikateľské subjekty. V žiadnom z areálov v súčasnosti nie je prevádzkovaná živočíšna výroba.

Severne od obce sa nachádzajú dva areály: Čierny majer (prevádzka na sanáciu kontaminovaných zemín), areál firmy Strýček, s.r.o. (agroturistické aktivity, drobnochov koní s jazdeckou školou, reštaurácia). Na južnom okraji sa nachádza ďalší, pomerne rozsiahly bývalý areál sušičky kukurice, v ktorom sa etablovali nepoľnohospodárske prevádzky – čerpacia stanica pohonných hmôt Jurki, kamenárstvo. Značná časť objektov a plôch areálu je bez využitia a chátra.

V strede obce sa nachádza starší hospodársky dvor Leó Sterna – v súčasnosti je tu mäsiarstvo a stolárstvo.

Priemyselná výroba sa v obci nenachádza, sú tu len drobné remeselné-výrobné prevádzky živnostníkov, uvedené v prehľade v predchádzajúcej kapitole. Väčšie priemyselné podniky

sa nachádzajú v Galante, kde sa etablovali významné výrobné a logistické kapacity (Samsung), rozvíja sa aj priemyselný park v Sládkovičove.

### Evidencia podnikateľských subjektov obce Košúty

| Názov podnikateľského subjektu / sídlo | Počet zam. | Prírastok / úbytok zamestn. | Tržby (rok) | Rast pridanej hodnoty (rok) | Záznam z rokovania | Kontakt |
|--|------------|-----------------------------|-------------|-----------------------------|--------------------|---------|
| Strýček, s.r.o.<br>Košúty 284          |            | -                           | -           | -                           | -                  | -       |

## 2.1.6 Občianska vybavenosť

Občianska vybavenosť je len čiastočne vybudovaná na úrovni základnej vybavenosti. Zariadenia občianskej vybavenosti sa nachádzajú v centre obce a vytvárajú pomerne ucelený súbor objektov.

V obci je základná škola s vyučovacím jazykom slovenským aj maďarským pre 1-4. ročník. Kapacita školy je 100 žiakov. Druhý stupeň základnej školy deti navštevujú najmä v ZŠ v Galante, v menšej miere aj v ZŠ v Sládkovičove a Čiernom Brode. Budova ZŠ Košúty bola postavená v roku 1921 a nadstavaná v roku 1951.

V obci je aj materská škola s výchovným jazykom slovenským aj maďarským. Kapacita zariadenia je 60 detí. V rámci MŠ je školská jedáleň, ktorá zabezpečuje stravu aj pre žiakov ZŠ. MŠ je umiestnená v budove kúrie Kissovcov. Objekt bol rekonštruovaný v roku 2007.

Stredoškolské vzdelanie poskytujú viaceré stredné odborné a všeobecnovzdelávacie školy v Galante a Sládkovičove, najbližšie vysoké školy a ich pobočky sú v Sládkovičove.

Od roku 1945 je v obci domov dôchodcov, v súčasnosti domov sociálnych služieb. Je umiestnený v priestoroch bývalého kaštieľa Ábrahámfyovcov. Prevádzkovateľom zariadenia je Trnavský samosprávny kraj.

Pre kultúrno-spoločenské aktivity obyvateľov obce slúži kultúrny dom. Kapacita veľkej sály je 200 stoličiek, sú tu aj 2 menšie zasadacie miestnosti s kapacitou 25 + 40 stoličiek. Je tu knižnica. Budova kultúrneho domu bola vybudovaná v rokoch 1957–59 a čiastočne rekonštruovaná v roku 2004. V historicky hodnotnom Dome Kozmovcov je pamätný dom s expozíciou Obvodného vlastivedného múzea v Galante.

V budove obecného úradu (postavená v rokoch 1972-76) sídli okrem miestnej administratívy aj pošta. Kompetencie stavebného úradu sa vykonávajú prostredníctvom Spoločného stavebného úradu v Galante.

Zariadenia peňažných služieb v obci sa nenachádzajú, najbližšie sú lokalizované v mestách Sládkovičovo a Galanta. Miestna pobočka Slovenskej sporiteľne bola v obci zrušená v roku 1991.

V obci je rímskokatolícky kostol a fara; na južnom okraji obce je cintorín s domom smútku.

Zariadenia zdravotníctva sa v obci nenachádzajú; komplexnú zdravotnícku starostlivosť zabezpečuje nemocnica s poliklinikou II. typu v Galante.

Ponuka zariadení komerčnej občianskej vybavenosti je vzhľadom k počtu obyvateľov priemerná. Dostatočná je najmä v segmente obchodov so základným potravinárskym sortimentom a zariadení pohostinstiev a spoločného stravovania. V obci je jedna väčšia predajňa potravinárskeho tovaru – COOP Jednota a dve menšie predajne potravín. Sú tu viaceré pohostinské zariadenia a reštaurácia Petrov Grunt.

Ďalej sú tu menšie predajne s rozličným tovarom a malé špecializované predajne. Služby pre obyvateľov reprezentujú prevádzky drobných živnostníkov – kadernický salón, pohrebné služby, čerpacia stanica pohonných hmôt Jurki.

Miestni živnostníci v rámci rodinných domov alebo hospodárskych areálov bývalého ŠM prevádzkujú remeselné služby – autoopravovňa, čalúnnictvo, kamenárstvo, oprava chladničiek, maliarske a natieračské práce, stolárska dielňa, autoklampiari.

Väčšina obyvateľov využíva komerčnú vybavenosť v Galante, kde je široké spektrum prevádzok rôzneho druhu a štandardu poskytovaných služieb.

V prípade zvýšenia počtu obyvateľov by sa v budúcnosti mohol rozšíriť trhový priestor pre vznik ďalších služieb a zariadení maloobchodu. Ako istý limit ich rozvoja sa však javí rastúca ochota obyvateľov cestovať za prácou a nákupmi mimo miesta bydliska a vznik veľkých nákupných centier v Galante a Dunajskej Strede, ktoré odčerpávajú potenciálny dopyt.

## 2.1.7 Kultúra, spoločenské aktivity a neziskový sektor

V obci pracujú tri súbory: folklórny súbor Berkenye, spevácka skupina žien a mužov Gyongykaláris (obe pri MO Csemadoku), spevácka skupina Nádej (pri MO Maticie slovenskej).

Obecný futbalový klub Košúty organizuje futbalový turnaj o „Putovný pohár starostky obce“.

### Evidencia mimovládnych organizácií obce Košúty

| Názov subjektu / sídlo / predmet činnosti                            | Právna forma | IČO      | Cieľová skupina | Počet členov | Kontakt |
|--|--------------|----------|-----------------|--------------|---------|
| ŠK Harmónia Košúty<br>Košúty – Kolónia 157                           | OZ           | 42401704 | šport           | -            | -       |
| Kultúrny spolok Berkenye<br>Košúty 12                                | OZ           | 42163099 | kultúra         | -            | -       |
| Združenie vlastníkov<br>poľných pozemkov –k.ú.<br>Košúty, Košúty 148 | OZ           |          | šport           | -            | -       |

| Názov subjektu / sídlo / predmet činnosti | Právna forma | IČO      | Cieľová skupina | Počet členov | Kontakt |
|---|--------------|----------|-----------------|--------------|---------|
| OZ pri MŠ Košúty 202                      | OZ           | 42160740 | školsťvo        | -            | -       |
| RZ, ZŠ slov. Košúty Košúty, Hlavná 27     | OZ           | 42154979 | školsťvo        | -            | -       |
| Obecný futbalový club Košúty, Košúty 20   | OZ           | 31870422 | šport           | -            | -       |

## 2.1.8 Bývanie a bytový fond

Bývanie je hlavnou funkciou v riešenom území. Bytový fond tvorí takmer výlučne tradičná zástavba rodinných domov, zväčša jednopodlažných. Malá časť bytového fondu (spolu 26 bytov) je v 6 bytových domoch.

Priemerná obložnosť bytu (počet obyvateľov na 1 byt) dosahuje hodnotu 3,22, čo korešponduje s priemerom za SR (3,21) i priemerom za okres Galanta (3,25). Ostatné ukazovatele štandardu bytov sa takmer vyrovnávajú priemerným hodnotám za okres Galanta – podiel bytov vybavených kúpeľnou alebo sprchovým kútom je 86,1 % (v okrese 91,9 %) a podiel bytov vybavených ústredným kúrením je 62,6 % (v okrese 66,6 %). Vo všetkých základných ukazovateľoch úrovně bývania došlo v posledných 10 rokoch k pozitívnemu vývoju.

Podiel neobývaných bytov predstavuje 13,6% z celkového počtu bytov. Približne polovica z tohto počtu sa však využíva na rekreačné účely a len menšia časť bytov je neobývaných z dôvodu zlého technického stavu, resp. nespôsobilosti na bývanie.

Z hľadiska kvalitatívnej kategorizácie bytový fond v obci len mierne zaostáva za priemernými ukazovateľmi v SR: 64% bytového fondu patrí do najvyššej I. kategórie (priemer za SR je 77,8%), 16% bytov do II. kategórie (priemer za SR je 11,8%), 5,4% bytov do III. kategórie (priemer za SR je 2,9%) a 14% bytov do IV. kategórie (priemer za SR je 7,5%).

### Počet domov a bytov

|                           |            |
|---------------------------|------------|
| <b>domy spolu</b>         | <b>467</b> |
| trvale obývané domy       | 400        |
| z toho rodinné domy       | 394        |
| neobývané domy            | 66         |
| <b>byty spolu</b>         | <b>490</b> |
| trvale obývané byty spolu | 423        |
| z toho v rodinných domoch | 397        |
| neobývané byty spolu      | 67         |

Zdroj: Sčítanie obyvateľov, domov a bytov

## Vybrané charakteristiky domového a bytového fondu

|   |             |
|---|-------------|
| <b>priemerný počet trvale bývajúcich osôb na 1 trvale obývaný byt</b> | <b>3,22</b> |
| priemerný počet m <sup>2</sup> obytnej plochy na 1 trvale obývaný byt | 59,80       |
| priemerný počet obytných miestností na 1 trvale obývaný byt           | 3,39        |
| priemerný počet trvale bývajúcich osôb na 1 obytnú miestnosť          | 0,95        |
| priemerný počet m <sup>2</sup> obytnej plochy na osobu                | 18,6        |
| podiel trvale obývaných bytov s 3 a viac obytnými miestnosťami        | 70,9%       |
| podiel trvale obývaných bytov vybavených ústredným kúrením            | 62,6%       |
| podiel trvale obývaných bytov vybavených kúpeľňou alebo sprch. kútom  | 86,1%       |

Zdroj: Sčítanie obyvateľov, domov a bytov

### Trvale obývané byty podľa veľkosti

| Počet obyt. miestností | 1  | 2   | 3   | 4  | 5 a viac |
|------------------------|----|-----|-----|----|----------|
| Počet bytov            | 19 | 104 | 132 | 92 | 76       |

Zdroj: Sčítanie obyvateľov, domov a bytov

### Trvale obývané byty podľa kategórií

| Kategória   | I.  | II. | III. | IV. |
|-------------|-----|-----|------|-----|
| Počet bytov | 271 | 69  | 23   | 60  |

Zdroj: Sčítanie obyvateľov, domov a bytov

Záujem o bývanie v prímestskej oblasti Galanty predstavuje predpoklad rozširovania a modernizácie bytového fondu v obci a následného zlepšenia jeho vekovej skladby a štandardu.

## 2.1.9 Dopravná a technická infraštruktúra

### Doprava

Obec Košúty má z hľadiska dopravnej dostupnosti veľmi výhodnú polohu v blízkosti významných dopravných koridorov medzinárodného významu. Severne od obce vedie multimodálny koridor, ktorý tvorí cesta I. triedy č. I/75 a v danom úseku paralelná železničná trať č. 130 Bratislava – Nové Zámky – Štúrovo.

Cesta I. triedy č. I/75 zabezpečuje spojenie s významnými centrami juhozápadného Slovenska – mestami Galanta, Šaľa, Nové Zámky. Cesta ďalej spája mestá južného Slovenska – Veľký Krtíš a Lučenec. Pri Sládkovičove sa napája na ďalšiu cestu I. triedy č. I/62 Bratislava – Senec – Sereď. Cesta č. I/75 prechádza severným okrajom riešeného územia. V súčasnosti sa realizuje výstavba južného obchvatu Galanty (preložka cesty I/75).



Samotná obec Košúty leží mimo hlavných dopravných trás, v priaznivom tieni týchto komunikácií. Prechádzajú ňou vedľajšie dopravné spojnice so Sládkovičovom a Galantou, ktoré reprezentujú cesty III. triedy č. III/062007 Sládkovičovo – Košúty – Čierny Brod a č. III/508001 Galanta – Košúty.

V poslednom období zaťaženie týchto ciest výrazne vzrástlo v súvislosti s etablovaním výrobného a logistického závodu spoločnosti Samsung v Galante. Vzrástlo najmä zaťaženie ťažkou nákladnou dopravou, ktorá spôsobovala najmä v zastavanom území obce dopravné kolízie a závažné poškodenia vozovky a inžinierskych sietí. Z tohto dôvodu boli nutné zmeny organizácie dopravy a vylúčenie nákladnej dopravy na ceste č. III/508001.

Severným okrajom katastrálneho územia prechádza železničná trať č. 130 Bratislava – Nové Zámky – Štúrovo. Ide o trať s medzinárodným významom, zabezpečujúcu spojenie s Maďarskom a Budapešťou. Trať je dvojkolejná, elektrifikovaná. Podľa ÚPN VÚC Trnavského kraja sa v budúcnosti plánuje jej rekonštrukcia na traťovú rýchlosť 160 km/h.

Miestne komunikácie v obci sú všetky spevnené a vytvárajú vzájomne prepojenú uličnú sieť. Len niektoré krátke úseky sú riešené ako slepé ulice. Až na niektoré výnimky majú vyhovujúcu kvalitu povrchu a šírkové usporiadanie, bez závažnejších líniových alebo bodových závad. Celková dĺžka miestnych komunikácií v obci je 5,9 km.

Okrem miestnych komunikácií sa v riešenom území nachádzajú účelové komunikácie, výrobné areály v rámci katastrálneho územia. Jedna prepája zastavané územie obce Košúty s Čiernym majerom a s hospodárskym dvorom na západnom okraji Sládkovičova, druhá sprístupňuje Zúgov dvor v k.ú. Čierny Brod II. z obce Čierny Brod. Tieto účelové komunikácie sú spevnené a pokryté asfaltom, prípadne betónom nevyhovujúcej kvality. Ostatné komunikácie v katastri sú nespevnené poľné cesty.

Chodníky pozdĺž prieťahu ciest III. triedy zastavaným územím sú vybudované po oboch stranách vozovky. Chodníky sú vo vyhovujúcich šírkach, na niektorých miestach však vyžadujú rekonštrukciu. Jednostranné alebo obojstranné chodníky sú aj pozdĺž väčšiny obslužných komunikácií v obci. Celková dĺžka chodníkov v obci je 4,7 km.

Hromadnú osobnú dopravu zabezpečuje spoločnosť autobusovej dopravy SAD Dunajská Streda na linkách Galanta – Sládkovičovo – Košúty – Čierna Voda a Galanta – Senec – Bratislava. Spojenie s okresným mestom zabezpečuje dostatočný počet spojov, menej vyhovujúce je spojenie so Sládkovičovom, Dunajskou Stredou. V obci sú 3 páry autobusových zastávok.

V poslednom období neustále stúpa podiel individuálnej automobilovej dopravy pri dochádzke do zamestnania, za kultúrou a nákupmi. Ako alternatíva voči verejnej doprave sa presadzuje aj organizovaná skupinová doprava. Napriek tomu je udržanie dostatočného počtu spojov dôležité hlavne pre nižšie príjmové skupiny, žiakov, študentov a obyvateľov bez osobného automobilu.

## Technická infraštruktúra

Úroveň technickej infraštruktúry možno hodnotiť ako nadpriemernú.

Obec Košúty je zásobovaná pitnou vodou z verejného vodovodu. V súčasnosti je na verejný vodovod napojená väčšina domácností. Vodovod je zásobovaný z veľkozdroja pitnej vody v Jelke prostredníctvom diaľkovodu Jelka – Galanta – Nitra. Severne od obce Košúty, v k.ú. mesta Sládkovičovo je čerpacia stanica Sládkovičovo s akumuláčnym obsahom 1600 l. Z čerpacej stanice vedie pozdĺž cesty III. triedy prírodné potrubie do obce Košúty. Systém zásobovania pitnou vodou je zokruhovaný cez obec Čierny Brod.

Miestna rozvodná sieť bola vybudovaná v rokoch 1974–75. V súčasnosti je časť rozvodných potrubí v nevyhovujúcom stave, čo sa prejavuje značnými stratami a častými výpadkami v zásobovaní pitnou vodou.

V obci Košúty bola nedávno vybudovaná kanalizácia v rámci projektu „Odvedenie a čistenie odpadových vôd Aglomerácia Galanta – sústava č. 1“, ktorý riešil výstavbu spoločnej splaškovej kanalizácie v obciach Košúty, Mostová, Čierny Brod, Čierna Voda, Tomášikovo, Vozokany. Čistenie splaškových vôd pre všetky obce aglomerácie je v ČOV Galanta.

Obec Košúty je plynofikovaná – plynofikácia sa uskutočnila postupne v 8 etapách od konca roku 1989 do roku 1992. Podľa údajov z roku 2001 bolo na plynovod napojených takmer 100% domácností. Obec je zásobovaná zemným plynom z vysokotlakového plynovodu Bratislava – Šaľa. Z neho je vyústená vysokotlaková prípojka, ukončená v regulačnej stanici južne od obce Košúty.

Obec Košúty je zásobovaná elektrickou energiou odbočkami zo vzdušného vedenia VN 22 kV prostredníctvom 4 transformačných staníc.

Pozdĺž cesty III. triedy a cez zastavané územie obce je vedený diaľkový podzemný telekomunikačný optický kábel, ktorý je v správe spoločnosti Slovak Telekom, a. s. Územie je dostatočne pokryté signálom mobilných operátorov Orange a T-Mobile. Najbližšie vysielacie zariadenia sa nachádzajú v Galante a Sládkovičove. Územie obce je pokryté signálom poskytovateľov internetového pripojenia prostredníctvom mikrovlnného vysielača.

Všetky ulice majú vybudované rozvody verejného osvetlenia s osvetľovacími telesami. Systém verejného osvetlenia je už v súčasnosti pomerne zastaraný s vysokými nárokmi na spotrebu elektrickej energie.

---

## 2.1.10 Prírodné podmienky a životné prostredie

---

### Prírodné podmienky

Podľa geomorfologického členenia SR je územie obce súčasťou Alpsko-Himalájskej sústavy, v rámci nej je súčasťou podsústavy Panónska panva, provincie Západopanónska panva, subprovincie Malá Dunajská kotlina, oblasti Podunajská nížina a celku Podunajská rovina, na rozhraní častí Úľanská mokraď a Salibská mokraď.

Vertikálna členitosť reliéfu v katastrálnom území obce Košúty je minimálna – reliéf je rovinný, s nepatrným kolísaním nadmorskej výšky od 118–119 m.n.m. Sklonitosť reliéfu je v intervale 0-1°, so všeobecným úklonom k juhu až k juhovýchodu, v smere riečnych tokov. Na základe exogénnych procesov predstavuje riešené územie akumulčný reliéf s nepatrným uplatnením litológie. Z hľadiska typologického členenia reliéfu celé územie tvorí fluvialny reliéf (fluvialna rovina).

V súčasnosti majú fluvialne procesy minimálny vplyv a prevládajú planačné procesy súvisiace s poľnohospodárskou činnosťou, ktoré vedú k postupnému zarovnávaniu povrchu, vyplňaniu pôvodných mokradí pri vodných tokoch.

Územie z hľadiska geologického patrí do vnútrokarpatskej Podunajskej panvy založenej na poklesových zlomoch a nerovnako rýchlo klesajúcich kryhách zemskej kôry. Panva je vyplnená neogénnymi a kvartérnymi sedimentmi, ktorých celková mocnosť je asi 4000 – 5000 m. Hlavná výplň panvy je pliocénna. Sedimenty sú zastúpené pestrofarebnými ílmi s vložkami pieskov, štrkov a organických sedimentov. Kvartér predstavujú hlavne fluvialne sedimenty -- štrkopiesky, piesky, íly a organické sedimenty. Je súčasťou mohutných náplavových kužeľov s typickým striedaním agradačných valov a medziagradačných depresií. Na riečnych nivách sú časté (aj pochované) pokrovy eolických pieskov uložených na nivných hlinách a kaloch holocénneho veku.

Materiál štrkov je tvorený kremeňom, kremencami, rohovcami, vápencami, pieskovcami, žulami a kryštalickými bridlicami. Výplň štrkov tvoria jemno-hrubozrnné kremité piesky. Štrky sú dobre opracované, veľkosť valúnov sa pohybuje prevažne od 0,5 do 10 cm, ojedinele až do 40 cm. V hlbších partiách súvrstvia prevláda piesčitý vývoj.

Hlavné pôdne typy v riešenom území sú černoze a čiernice (lužné pôdy), v blízkosti Čiernej vody sa vyskytujú aj fluvizeme (nivé pôdy).

Podľa klimatickej rajonizácie Slovenska patrí územie obce Košúty do teplej klimatickej oblasti s viac ako 50 letnými dňami v roku (maximálna teplota 25 °C a vyššia), okrsok T2 – teplý, suchý, s miernou zimou a s teplým letom.

Podľa klimaticko-geografických typov (Atlas SSR, 1980) patrí širšie okolie riešeného územia do typu nížinnej klímy, s miernou inverziou teplôt, so suchou až mierne suchou klímou.

Oblasť sa zaraďuje k najteplejším v rámci SR. Priemerná ročná teplota dosahuje podľa dlhodobých meraní 9,9 °C. Najchladnejší je mesiac január, kedy priemerná mesačná teplota vzduchu dosahuje hodnoty – 2,1 °C. Najteplejší je mesiac júl s priemernou mesačnou

teplotou 20,5 °C. Pozorovaná maximálna teplota širšieho regiónu dosiahla + 40 °C a minimálna – 35 °C.

Územie sa vyznačuje vysokým počtom hodín slnečného svitu – viac ako 2000 hodín ročne, z toho vo vegetačnom období viac ako 1450 hodín ročne. V júli trvá slnečný svit priemerne 285 hodín a v decembri iba 50 hodín. V chladnom polroku (15 % dní) sa vyskytujú mohutné teplotné inverzie siahajúce do výšok 700 – 1000 m, ktoré ostávajú pomerne dlho stabilné. Ročný chod oblačnosti je charakterizovaný maximom v decembri a minimom v júli až septembri. Priemerná oblačnosť dosahuje okolo 60 %, jasných dní je v priemere 47 za rok a zamračených 120 dní. Priemerný ročný počet dní s hmlou je asi 35.

#### **Priemerné mesačné teploty vzduchu v °C – stanica Galanta**

| mesiac          | I.   | II.   | III. | IV.  | V.   | VI.  |
|-----------------|------|-------|------|------|------|------|
|                 | -2,1 | -0,2  | 4,6  | 10,5 | 15,4 | 19   |
| Priem. ročná    | VII. | VIII. | IX.  | X.   | XI.  | XII. |
| teplota: 9,9 °C | 20,5 | 19,6  | 15,7 | 10   | 5    | 0,6  |

Celé územie Podunajskej roviny patrí k najsuchším oblastiam Slovenska. Je to podmienené výrazným bariérovým efektom Malých Karpát, ktoré z hľadiska prevládajúceho prúdenia vzduchu zo severozápadu vytvárajú zrážkový tieň na celej Podunajskej rovine. Priemerný ročný úhrn zrážok je okolo 550 mm. Vysoký výpar, nízke úhrny zrážok a intenzívne vetry spôsobujú, že územie nemá po celý rok dostatok vlhky pre priaznivý vývoj vegetácie. Asi 55 % zrážok spadne v letnom období (320 mm). Počet dní so zrážkami nad 1 mm je 90 ročne. Zrážky nie sú rovnomerne rozdelené. Najviac zrážok podľa dlhodobého merania pripadá na júl a september. Ide prevažne o zrážky z búrkovej činnosti a sú len menej vhodné pre zaistenie zásoby vody v pôde.

Snehové zrážky sú veľmi premenlivé a málo stabilné. Stabilita snehovej pokrývky v dlhodobom priemere je asi 40 %, to znamená, že 60 dní celkového zimného obdobia býva bez snehovej pokrývky. Maximálna výška snehovej pokrývky dosahuje 20 cm.

#### **Priemerné mesačné úhrny zrážok v mm – stanica Galanta**

| mesiac             | I.   | II.   | III. | IV. | V.  | VI.  |
|--------------------|------|-------|------|-----|-----|------|
|                    | 33   | 35    | 35   | 29  | 57  | 65   |
|                    | VII. | VIII. | IX.  | X.  | XI. | XII. |
| Ročný úhrn: 550 mm | 67   | 55    | 30   | 50  | 51  | 43   |

#### **Priemerný počet dní so zrážkami 1,0 mm a viac**

| mesiac          | I.   | II.   | III. | IV. | V.  | VI.  |
|-----------------|------|-------|------|-----|-----|------|
|                 | 6,9  | 6,9   | 6,8  | 6,7 | 8,1 | 7,6  |
|                 | VII. | VIII. | IX.  | X.  | XI. | XII. |
| Ročne: 86,4 dní | 7,3  | 6,9   | 4,9  | 7,0 | 8,8 | 8,5  |

Prúdenie vzduchu patrí k najpremenlivejším klimatickým prvkom. Jeden z najdôležitejších orografických činiteľov pre klímu je Devínska brána. Týmto priestorom vchádzajú do Podunajskej nížiny vzduchové hmoty zo severozápadu a severu, často sprevádzané búrlivým vetrom a rýchlymi zmenami počasia. Územie patrí do jednej z najveternejších oblastí Slovenska.

Merania rýchlosti vetra ukazujú, že najväčšiu priemernú rýchlosť aj častosť má severozápadný vietor. Najväčšie rýchlosti vetra a aj najviac veterných dní pripadá na zimné a jarne obdobie. V chladnom polroku (od októbra do marca) je priemerná rýchlosť vetra 3,1 m/s, kým v teplom polroku (apríl až september) je 2,8 m/s.

Potenciálnu prirodzenú vegetáciu, ktorá by sa v riešenom území vyvinula bez antropogénneho vplyvu, predstavujú lužné lesy nížinné (Ulmenion). Ich drevinové zloženie bolo podobné dnešným zachovalým zvyškom, kde v stromovom poschodí boli zastúpené jaseň úzkolistý (*Fraxinus angustifolia*), brest hrabolitý (*Ulmus minor*), topoľ biely (*Populus alba*), dub letný (*Quercus robur*). V bylinnom podraze existoval celý rad nitrátofilných druhov, prípadne i niektorých subxerofilných populácií.

Územie je silne poznačené vplyvom ľudskej činnosti, najmä intenzívnym poľnohospodárstvom. V dôsledku silného antropického tlaku na biozložku územia sa pôvodná vegetácia nezachovala. Takmer celé územie zaberajú človekom silne pozmenené a činnosťou človeka podmienené rastlinné spoločenstvá – hlavne vegetácia poľnohospodárskych monokultúr.

V katastrálnom území sú drobné lesné plochy pri toku Čiernej vody – obklopuje mŕtve rameno Čiernej vody. Z hľadiska drevinovej skladby prevažuje topoľ čierny s prímiesou agátu bieleho. Lesný porast je využívaný ako hospodársky les. Takmer polovica lesných plôch riešeného územia pripadá na parkovú zeleň v rámci zastavaného územia obce, reprezentujúcu chránené historické krajinárske štruktúry (park pri obecnom úrade, park pri ihrisku). Lesné plochy majú výmeru 11,72 ha, t.j. 0,79 % z celkovej výmery katastrálneho územia.

Do systému sídelnej zelene sa zapájajú aj ďalšie plochy drevinovej vegetácie – zeleň pri domove sociálnych služieb, zeleň cintorína. Plochy sídelnej zelene v niektorých častiach dopĺňa líniová zeleň pozdĺž miestnych komunikácií (po oboch stranách hlavnej ulice od kostola). Drevinová skladba výsadby verejnej zelene je pomerne rôznorodá. Značné plochy v zastavanom území zaberá aj synantropná vegetácia. Tvorí ju predovšetkým vegetácia úžitkových záhrad a okrasných plôch pri rodinných domoch. Záhrady majú celkovú výmeru 40,10 ha, t.j. 2,72 % z celkovej výmery katastrálneho územia.

Spoločenstvá stepného typu sa v riešenom území vyskytujú len na úzkych pruhoch pozdĺž vodného toku Šárd, v menšej miere aj pozdĺž Dudváhu, Čiernej vody. Brehové porasty dopĺňajú kroviny s bazou čiernou, hlohom, pálkou úzkolistou a trstou obyčajnou. Trvalé trávne porasty majú výmeru 1,46 ha, t.j. 0,1 % z celkovej výmery katastrálneho územia.

Orná pôda má rozhodujúci podiel na výmere poľnohospodárskej pôdy (86,9%), ako aj na celkovej výmere katastra. Spomedzi spoločenstiev stepného typu vykazujú najnižšiu ekologickú hodnotu agrocenózy na orných pôdach, ktoré sú v danom území plošne najrozsiahlejšie.

Hlavnými pestovanými plodinami sú obilniny, hlavne kukurica na zrno, olejniny, jednoročné a viacročné krmoviny, rozšírené je aj pestovanie zeleniny. Polia majú charakter rozsiahlych pôdnych celkov, prerušovaných pomerne hustou sieťou poľných ciest, niekedy so sprievodnou vegetáciou. Orná pôda má výmeru 1233,12 ha, t.j. 83,7 % z celkovej výmery katastrálneho územia.

Trvalé kultúry sú na 2,8% celkovej výmery katastrálneho územia, z toho 5,29 ha pripadá na vinice a 36,04 ha na ovocné sady – nachádzajú sa južne od zastavaného územia obce v lokalite Podlesie.

Riešeným územím preteká viacero menších vodných tokov. Čierna voda a Šárd tvoria na kratších úsekoch hranicu katastrálneho územia. Dudváh preteká samotným zastavaným územím obce. Toky sú vodohospodársky upravené, vedené v napriamovaných korytách. Súbor brehových porastov je narušený, miestami zničený vodohospodárskymi zásahmi. V území sa nachádza len jedna malá vodná plocha – rybník pri Čiernej vode. Vodné plochy (vrátane vodných tokov) majú výmeru 16,41 ha, t.j. 1,11 % z celkovej výmery katastrálneho územia.

### **Ochrana prírody a krajiny**

V katastrálnom území Košúty sa nachádzajú dve maloplošné územia ochrany prírody – chránené areály, vyhlásené podľa Zákona č. 543/2002 Z.z. o ochrane prírody a krajiny. V zmysle tohto zákona v nich platí 4. stupeň územnej ochrany.

- CHA Park pri ihrisku v Košútoch – areál s výmerou chráneného územia 26582 m<sup>2</sup> bol vyhlásený za chránený v roku 1983 nariadením ONV Galanta. Predmetom ochrany je parková plocha z 19. storočia, založená v súvislosti s výstavbou kúrie.
- CHA Park pri obecnom úrade v Košútoch – areál s výmerou chráneného územia 19050 m<sup>2</sup> bol vyhlásený za chránený v roku 1983 nariadením ONV Galanta. Predmetom ochrany je parková plocha z 19. storočia. Má značnú dendrologickú, biologickú, historickú i mikroklimatickú hodnotu.

Nenachádzajú sa tu žiadne chránené vtáčie územia, územia európskeho významu ani chránené stromy.

### **Znečistenie ovzdušia**

Vďaka priaznivým orografickým a klimatickým podmienkam je územie prevetrávané, čím dochádza k rozptylu emitovaných znečisťujúcich látok. Kvalita ovzdušia je negatívne ovplyvňovaná najmä emisiami z veľkých priemyselných zdrojov, transportovanými diaľkovým prenosom (Bratislava, Šaľa). Najväčšími producentmi emisií tuhých znečisťujúcich látok sú stacionárne zdroje, v prevažnej miere malé zdroje. Emisie SO<sub>2</sub> najviac produkujú veľké stacionárne zdroje znečisťujúcich látok, najvýznamnejším zdrojom emisií NO<sub>x</sub> a CO je cestná doprava. V ovzduší je koncentrácia SO<sub>2</sub> pri Galante 20-30 µg/m<sup>3</sup>,

koncentrácia NO je 10-15  $\mu\text{g}/\text{m}^3$ . Priemerná ročná koncentrácia CO zo stacionárnych zdrojov je 810-820  $\mu\text{g}/\text{m}^3$ .

Situácia v znečisťovaní ovzdušia okresu Galanta sa rapídne zmenila po ukončení výroby niklu v Niklovej hute v Sereďi v roku 1992. V rokoch 1998 – 2001 bol zaznamenaný ďalší pokles množstva emisií u všetkých základných znečisťujúcich látok. Tento klesajúci trend je pozorovaný vďaka legislatívnym a technologickým opatreniam na ochranu ovzdušia, ako aj redukcii priemyselnej výroby.

V obci Košúty je evidovaný stredný zdroj znečistenia ovzdušia – sušička obilia prevádzkovateľa Strýček s.r.o. Ďalšími zdrojmi znečisťovania ovzdušia sú malé zdroje zabezpečujúce vykurovanie rodinných domov. Vďaka úplnej plynofikácii obce je však znečistenie produkované týmito zdrojmi nízke.

### **Znečistenie povrchových a podzemných vôd**

Výrazne zhoršenú kvalitu povrchovej vody vykazujú toky Dudváh aj Čierna voda – vody sú zaradené do IV. a V. stupňa, s výnimkou ukazovateľov znečistenia ťažkými kovmi, kde sú vody zaradené do I. stupňa kvality. Zlou kvalitou povrchových vôd sú negatívne postihnuté veľkoplošné závlahové systémy.

Zo základných fyzikálno-chemických ukazovateľov v záujmovom priestore sú najčastejšie namerané nadlimitné koncentrácie Fe, Mn, dusíka a síry. Podzemné vody kvartérnych horizontov nie sú vhodné na pitné účely, podzemné vody neogénnych súvrství (1. a 2. obzor) vykazujú najnižší stupeň znečistenia a sú vhodné na pitné účely.

### **Zaťaženie žiarením**

Nad celým územím okresu Galanta bolo zistené radónové riziko nízkej úrovne. Stredná kategória radónového rizika bola zistená v oblasti medzi Sládkovičovom Sereďou a v okolí Jelky.

### **Odpady**

V juhozápadnej časti katastrálneho územia obce je nelegálna skládka menšieho rozsahu. Riadená skládka komunálneho odpadu v obci nie je, odpad sa odváža na spoločnú skládku Čierna Voda – Kerekto.

---

## **2.1.11 Štruktúra samosprávy a hospodárenie obce**

---

### **Hospodárenie a rozpočtová situácia obce**

Realizáciou koncepcie fiškálnej decentralizácie samospráv sa od roku 2005 výrazne zmenilo financovanie obcí. Reforma priniesla prechod od poskytovania dotácií samospráve zo štátneho rozpočtu k financovaniu kompetencií prostredníctvom daňových príjmov. Nový systém financovania prináša väčšiu voľnosť pri nakladaní s financiami v obecnom rozpočte, no súčasne kladie väčšie nároky na finančné riadenie obce. Pôvodný systém

rozdeľovania prostriedkov podľa počtu obyvateľov ako jediného kritéria nahradil systém 4 kritérií pre určenie podielu obce na výnose dane z príjmov (počet obyvateľov s trvalým pobytom v obci, upravený veľkostným koeficientom, počet detí, ktoré v obci chodia do štátnych predškolských a školských zariadení, počet obyvateľov v dôchodkovom veku). Ďalšie zmeny sa týkajú miestnych daní a poplatkov. Obce ďalej získali väčšie právomoci pri určovaní sadzieb dane z nehnuteľností.

Obec Košúty hospodári s vyrovnaným, resp. mierne prebytkovým rozpočtom. V roku 2012 boli skutočné rozpočtové príjmy na úrovni 529 748 Eur a výdavky na úrovni 519 316 Eur. Úverová zaťaženosť obce je minimálna.

V štruktúre príjmov prevládajú cudzie zdroje (transfery zo štátneho rozpočtu) nad vlastnými zdrojmi (miestne dane a poplatky). Značná časť výdavkov smeruje na zabezpečenie bežnej prevádzky obce, obecného úradu a vzdelávacích zariadení, predovšetkým na pokrytie mzdových nárokov a nákladov na energie.

Vo vlastníctve obce sú verejné budovy – kultúrny dom, obecný úrad, materská škola, základná škola.

Z analýzy vyplýva, že obecný rozpočet poskytuje len minimálny priestor pre financovanie rozvojových zámerov. Je preto potrebné uchádzať sa aj o získanie externých zdrojov – súkromných investícií, grantov a príspevkov z podporných programov, najmä na realizáciu náročnejších investičných projektov.

### **Štruktúra a činnosť miestnej samosprávy**

Vo funkčnom období 2010–2014 má obecné zastupiteľstvo 9 členov. Schôdze sa konajú spravidla 1x za 2 mesiace. Pri OZ pracujú viaceré odborné komisie.

V obci je okrem obecného úradu aj sídlo matričného úradu. Od roku 2003 obec vykonáva kompetencie stavebného úradu prostredníctvom Spoločného stavebného úradu v Galante.

Komunikácia s obyvateľmi prebieha zväčša prostredníctvom neformálnych stretnutí. Obec zabezpečuje vysielanie obecného rozhlasu a prevádzku oficiálnej internetovej stránky [www.kosuty.sk](http://www.kosuty.sk). Stránka je postupne napĺňaná informačným obsahom.



## 2.1.12 Analýza pripravovaných projektov

V súčasnosti sú projektovo a technicky pripravené viaceré investičné projekty, ktoré uvádzame v nasledujúcom tabuľkovom prehľade.

### Analýza stavu projektovej pripravenosti investícií

| Názov investície                              | Oblasť | Rok začatia | Tech. priprav. | Rok ukonč. | Náklady v EUR | Zdroje financ. |
|---|--------|-------------|----------------|------------|---------------|----------------|
| Rekonštrukcia kultúrneho domu                 | A      |             | PD             | 2017       | 150 000       | fondy EÚ       |
| Rekonštrukcia základnej školy                 | A      |             | PD             | 2017       | 150 000       | fondy EÚ       |
| Rekonštrukcia materskej školy                 | A      |             | PD             | 2017       | 100 000       | fondy EÚ       |
| Rozšírenie kamerového monitorovacieho systému | A      |             | zámer          | 2016       | 20 000        | dotácia zo ŠR  |

## 2.1.13 Analýza silných stránok a slabých stránok územia

Hlavné vnútorné faktory rozvoja predstavujú silné stránky a slabé stránky, vyplývajúce z daností územia, vybudovanej lokálnej infraštruktúry. V nasledujúcom prehľade sú tieto faktory zoradené podľa ich vplyvu (vzostupne).

### Silné stránky

- pokrytie obce kompletnou technickou vybavenosťou (vodovod, kanalizácia, plyn, elektro, telekomunikácie)
- zachované historické pamiatky a časti zástavby
- obnovené a upravené verejné priestranstvá
- hodnotná parková zeleň v obci
- aktívna činnosť viacerých súborov a spolkov
- nízka miera priemyselného znečistenia životného prostredia
- pomerne nízka miera nezamestnanosti
- aktívny a zodpovedný prístup miestnej samosprávy
- nekonfliktné spolunažívanie obyvateľov slovenskej a maďarskej národnosti
- zabezpečenie základného vzdelania priamo v obci
- tradícia poľnohospodárskych a agroturistických činností v obci

### **Slabé stránky**

- výrazná redukcia výroby a zamestnanosti v sektore poľnohospodárstva v uplynulom období
- stav miestnych komunikácií
- minimum pracovných príležitostí v obci a nutnosť dochádzania za prácou
- nedostatočná úroveň a spektrum služieb pre rekreáciu
- obmedzené spektrum komerčných služieb a obchodných prevádzok
- chýbajúca zdravotnícka vybavenosť
- nízka ekologická stabilita územia
- slabá identifikácia novopristaňovaných obyvateľov s obcou

---

## 2.2 Analýza vonkajšieho prostredia

### 2.2.1 Analýza regionálnych vzťahov a väzieb

---

Okres Galanta, po odčlenení novokonštituovaného okresu Šaľa v roku 1996, má rozlohu 641 km<sup>2</sup> a 94 778 obyvateľov. V rámci SR patrí medzi stredne veľké okresy. Sídlnú štruktúru okresu charakterizujú stredne veľké a väčšie obce, ktoré vytvárajú pomerne rovnomernú sieť sídiel. Tvorí ju 35 obcí, z toho 3 majú štatút mesta: Galanta, Sereď a Sládkovičovo.

Obdobie ekonomickej transformácie uplynulých 20 rokov prinieslo hospodárstvu okresu hlboké štrukturálne problémy. Úpadok postihol najmä poľnohospodársku výrobu a niektoré tradičné priemyselné odvetvia. Mnohé podniky zanikli a ukončili výrobu alebo sa dostali do konkurzného konania (Niklová huta v Sereďi, nábytkárske závody a Medos v Galante, ľanárske závody v Sládkovičove). Okrem niekoľkých menších potravinárskych závodov, ktoré dokázali prekonať obdobie ekonomickej transformácie, v Galante a Sládkovičove vznikol väčší počet menších firiem v oblasti stavebníctva a etablovali sa tu viaceré zahraničné spoločnosti.

Po Bratislave a Považí sa v ďalšom období ohniská hospodárskeho rozvoja presúvali aj do iných miest západoslovenského regiónu, vrátane okresu Galanta. Rozvoj nastáva hlavne po otvorení výrobnej prevádzky spoločnosti Samsung, ktorá sa špecializuje na výrobu spotrebnej elektroniky. Prílev investícií do výroby a oživenie podnikateľského sektora sa odrazil aj vo výraznom znížení miery evidovanej nezamestnanosti v okrese Galanta, ktorá sa od roku 1999 do roku 2004 znížila 2,5 násobne (k 31.12.1999 kulminovala miera nezamestnanosti v okrese na úrovni 20,78%, do 31.12.2014 klesla na 5,4%).

Možno konštatovať, že predtým takmer výlučne poľnohospodársky región s priemyselnou základňou orientovanou najmä na spracovanie poľnohospodárskych produktov (mliečiarne, pečivárne, spracovanie medu, vinárske závody, ľanárske a konopárske závody, konzerváreň, cukrovar) sa začína orientovať na sofistikovanú strojársku výrobu.

#### **Lokálny kontext**

Z hľadiska administratívneho členenia je obec súčasťou okresu Galanta a Trnavského kraja. Obec sa nachádza mimo sídelných a rozvojových osí a ťažísk osídlenia. Poloha je marginálna, v relatívne ťažko dostupnej oblasti medziriečia.

Obec Košúty leží v husto osídlenej oblasti galantskej aglomerácie – v rámci okresu dosahuje hustota osídlenia najvyššiu úroveň v SR (146 obyvateľov na km<sup>2</sup>). Sieť obcí je pravidelná, tvoria ju prevažne väčšie obce nad 1000 obyvateľov, avšak s prevahou vidieckeho obyvateľstva. Najbližšími mestami sú Sládkovičovo (4,5 km), Galanta (5,5 km). S týmito mestami je obec spojená prostredníctvom ciest III. triedy, cez katastrálne územie však prechádzajú aj dopravné koridory nadradeného významu – cesta I. triedy I/75 Sládkovičovo – Nové Zámky – Lučenec a železničná trať medzinárodného významu Bratislava – Nové Zámky – Budapešť. V zmysle Koncepcie územného rozvoja Slovenska (2001) leží obec Košúty v regióne s dominantnou pôsobnosťou bratislavsko-trnavského metropolitného ťažiska osídlenia s rozvinutými aglomeračnými väzbami.

Poloha v blízkosti dynamicky sa rozvíjajúcich ekonomických centier, ako aj na dôležitých sídelných a komunikačných osiach, je výhodou z hľadiska dostupnosti obce a dostatku pracovných príležitostí pre obyvateľov. Negatívnym javom je rastúce dopravné zaťaženie, najmä ťažkou nákladnou dopravou, v súvislosti s intenzívnym rozvojom mesta Galanta ako priemyselného a logistického centra juhozápadného Slovenska.

Rozvíja sa aj medziobecná spolupráca v rámci viacerých združení. V roku 2007 bol pre implementáciu prístupu Leader založený mikroregión Dudváh. Členom mikroregiónu je 12 obcí okresu Galanta, vrátane obce Košúty; sídlo mikroregiónu je vo Veľkej Mači. Obec Košúty je tiež súčasťou podunajsko-dolnovážskeho regionálneho združenia (Euroregión Podunajského trojspoľku). Obce Košúty, Veľké Úľany, Vozokany, Čierna Voda a Čierny Brod spolupracujú aj v oblasti odpadového hospodárstva – spoločne prevádzkujú skládku odpadu v lokalite Čierna Voda – Kerektó.

Vzhľadom k nízkej koncentrácii vybavenostných funkcií a blízkosti väčších obcí, nemá obec Košúty vlastné záujmové územie, ale je súčasťou záujmového územia viacerých miest a obcí. Na území obce sa prekrývajú záujmové územia miest Galanta a Sládkovičovo, ako aj obce Čierny Brod, ktorá bola v minulosti klasifikovaná ako stredisko miestneho významu a v súčasnosti plní funkciu kohézneho pólu rastu.

Katastrálne územie obce Košúty hraničí s nasledujúcimi katastrálnymi územiami:

- k. ú. Čierny Brod I., II., IV. – na juhu, západe a severozápade
- k. ú. Veľké Úľany – na západe
- k. ú. Sládkovičovo – na severozápade
- k. ú. Hody (m.č. Galanty) – na severovýchode
- k. ú. Galanta – na východe

---

## **2.2.2 Analýza hlavných vonkajších faktorov rozvoja a ich vplyvu**

---

Hlavné vonkajšie faktory rozvoja predstavujú príležitosti a ohrozenia, vyplývajúce z pôsobenia vonkajších síl a vplyvov. V nasledujúcom prehľade sú tieto faktory zoradené podľa ich vplyvu (vzostupne).

### **Príležitosti**

- dobré dopravné napojenie obce a napojenie regiónu na nadradenú dopravnú sieť
- lokalizácia strategického podniku v regióne
- prílev zahraničných investícií do regiónu
- trend prisťahovania nových obyvateľov
- vysoké školy v Sládkovičove

- možnosti získania ďalších zdrojov pre rozvoj obce z fondov EÚ
- fungujúca spolupráca s okolitými obcami na úrovni mikroregiónu / miestnej akčnej skupiny
- možnosti využívania alternatívnych zdrojov energie
- zapájanie obyvateľov a nezamestnaných pri úpravách a zveľaďovaní obce
- možnosť samozásobenia agrárnymi produktmi pre slabšie sociálne skupiny a v prípade krízových období
- koncepčný územný rozvoj obce na základe platného územného plánu

### **Ohrozenia**

- nedostatok finančných prostriedkov v obecnom rozpočte na realizáciu väčších rozvojových zámerov
- znižovanie miery sociálnej kohézie medzi rôznymi sociálnymi skupinami v dôsledku prisťahovania vyšších príjmových skupín obyvateľov
- znižovanie výmery ornej pôdy a narastanie tlakov na životné prostredie v dôsledku príliš dynamického stavebného rozvoja
- hrozba fluktuácie a prechodnosti pobytu obyvateľov
- konkurencia okolitých obcí a miest v súťaži o investície a rozvojové impulzy
- odkázanosť obyvateľov na dochádzanie za prácou mimo obce
- opúšťanie tradičných modelov a vidieckeho štýlu života
- starnutie obyvateľstva, rast počtu obyvateľov v poproduktívnom veku
- hrozba centralizácie niektorých samosprávnych funkcií do vybraných obcí (matriky, stavebné úrady), realizácia komunálnej reformy a zlučovania malých obcí
- časté a neprehľadné zmeny legislatívy a nízka miera vymožitelnosti práva
- zvyšovanie administratívnej záťaže vo verejnej správe
- pasivita, nezáujem a odovzdanosť občanov vo vzťahu k verejným záležitostiam

---

## 2.3 Zhodnotenie súčasného stavu územia

---

V tejto podkapitole sú obsiahnuté z predchádzajúcich analýz vyplývajúce závery v podobe syntéz. Sú medzikrokom medzi analýzami a tvorbou stratégie. Ich podstatou je vyhodnotenie a sumarizácia analytického materiálu s cieľom odvodiť z nich kľúčové piliere stratégie, problémové okruhy, ktorým je nutné venovať pozornosť.

Ide o nasledovné syntetizujúce analýzy:

- SWOT analýza (s priradením bodových hodnôt jednotlivým položkám)
- STEEP analýza
- analýza problémov a možných rizík

---

### 2.3.1 SWOT analýza

---

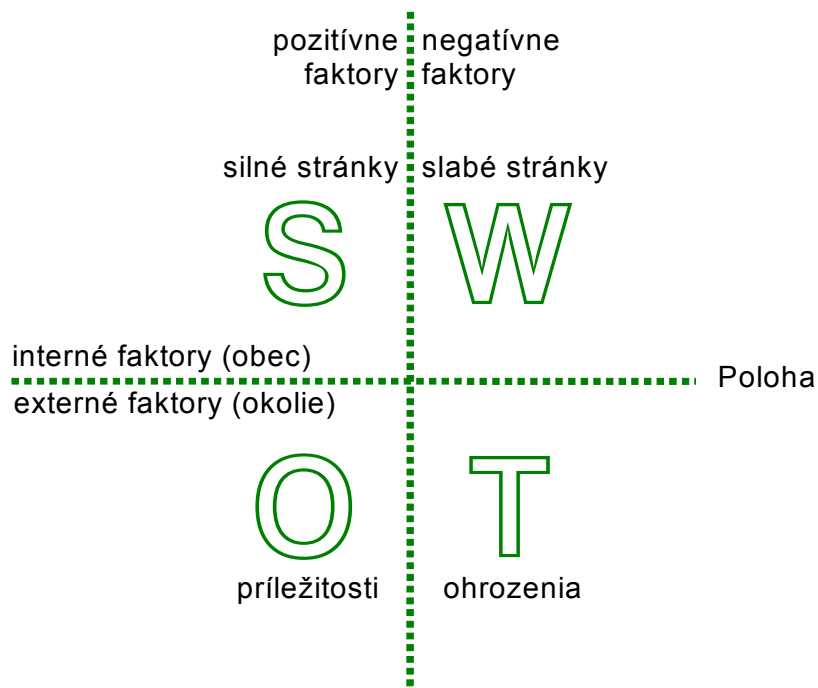
SWOT analýza poskytuje celostný pohľad na situáciu obce – na jej silné stránky, slabé stránky, príležitosti a ohrozenia rozvoja. Na základe SWOT analýzy možno presnejšie definovať najvhodnejšie ciele, ktoré by zužitkovali najvýraznejšie predpoklady a pozitívne rozvojové impulzy a eliminovali problémy a prípadné riziká. Pomáha tiež identifikovať prioritné oblasti, na rozvoj ktorých sa treba orientovať. Z tohto dôvodu nie je vhodné jej členenie podľa sektorov.

Okrem analýz stavu daného územia je predmetom záujmu aj okolité prostredie, indukujúce pozitívne alebo negatívne vplyvy. Na základe toho sa SWOT analýza člení na analýzu interného prostredia a analýzu externého prostredia.

Podľa povahy sledovaných javov sa v SWOT analýze rozlišujú pozitívne a negatívne faktory. Pozitívne faktory (silné stránky a príležitosti) predstavujú faktory indukujúce rozvojové procesy. Negatívne faktory (slabé stránky a ohrozenia) naznačujú problémy – disparity.

Jednotlivé položky v SWOT analýze sú vážené, čo znamená, že sú im priradené bodové hodnoty od 1 do 5, ktoré vyjadrujú mieru ich závažnosti. Položky s najvyššími bodovými hodnotami potom predstavujú hlavné faktory rozvoja, resp. kľúčové disparity.

## Princíp SWOT analýzy



Zdroj: vlastné spracovanie

### Silné stránky (S)

|   |   |
|---|---|
| <b>S1</b> pokrytie obce kompletnou technickou vybavenosťou (vodovod, kanalizácia, plyn, elektro, telekomunikácie) | 5 |
| <b>S2</b> zachované historické pamiatky a časti zástavby  | 4 |
| <b>S3</b> obnovené a upravené verejné priestranstvá   | 4 |
| <b>S4</b> hodnotná parková zeleň v obci   | 4 |
| <b>S5</b> aktívna činnosť viacerých umeleckých súborov a spolkov  | 3 |
| <b>S6</b> nízka miera priemyselného znečistenia životného prostredia  | 3 |
| <b>S7</b> pomerne nízka miera nezamestnanosti   | 3 |
| <b>S8</b> aktívny a zodpovedný prístup miestnej samosprávy  | 2 |
| <b>S9</b> nekonfliktné spolunažívanie obyvateľov slovenskej a maďarskej národnosti                                | 2 |
| <b>S10</b> zabezpečenie základného vzdelania priamo v obci  | 2 |
| <b>S11</b> tradícia poľnohospodárskych a agroturistických činností v obci   | 1 |

### **Slabé stránky (W)**

|  |          |
|--|----------|
| <b>W1</b> výrazná redukcia výroby a zamestnanosti v sektore poľnohospodárstva v uplynulom období | <b>4</b> |
| <b>W2</b> stav miestnych komunikácií   | <b>4</b> |
| <b>W3</b> minimum pracovných príležitostí v obci a nutnosť dochádzania za prácou                 | <b>4</b> |
| <b>W4</b> nedostatočná úroveň a spektrum služieb pre rekreáciu                                   | <b>3</b> |
| <b>W5</b> obmedzené spektrum komerčných služieb a obchodných prevádzok                           | <b>3</b> |
| <b>W6</b> chýbajúca zdravotnícka vybavenosť  | <b>3</b> |
| <b>W7</b> nízka ekologická stabilita územia  | <b>2</b> |
| <b>W8</b> slabá identifikácia novopristaňovaných obyvateľov s obcou                              | <b>2</b> |

### **Príležitosti (O)**

|  |          |
|--|----------|
| <b>O1</b> dobré dopravné napojenie obce a napojenie regiónu na nadradenú dopravnú sieť                         | <b>5</b> |
| <b>O2</b> lokalizácia strategického podniku v regióne  | <b>5</b> |
| <b>O3</b> prílev zahraničných investícií do regiónu  | <b>4</b> |
| <b>O4</b> trend prisťahovania nových obyvateľov  | <b>4</b> |
| <b>O5</b> vysoké školy v Sládkovičove  | <b>4</b> |
| <b>O6</b> možnosti získania ďalších zdrojov pre rozvoj obce z fondov EÚ  | <b>3</b> |
| <b>O7</b> fungujúca spolupráca s okolitými obcami na úrovni mikroregiónu / miestnej akčnej skupiny             | <b>3</b> |
| <b>O8</b> možnosti využívania alternatívnych zdrojov energie   | <b>2</b> |
| <b>O9</b> zapájanie obyvateľov a nezamestnaných pri úpravách a zveľaďovaní obce                                | <b>2</b> |
| <b>O10</b> možnosť samozásobenia agrárnymi produktmi pre slabšie sociálne skupiny a v prípade krízových období | <b>2</b> |
| <b>O11</b> koncepčný územný rozvoj obce na základe platného územného plánu                                     | <b>2</b> |



## **Ohrozenia (T)**

|   |          |
|---|----------|
| <b>T1</b> nedostatok finančných prostriedkov v obecnom rozpočte na realizáciu väčších rozvojových zámerov                                     | <b>5</b> |
| <b>T2</b> znižovanie miery sociálnej kohézie medzi rôznymi sociálnymi skupinami v dôsledku prisťahovania vyšších príjmových skupín obyvateľov | <b>4</b> |
| <b>T3</b> znižovanie výmery ornej pôdy a narastanie tlakov na životné prostredie v dôsledku príliš dynamického stavebného rozvoja             | <b>4</b> |
| <b>T4</b> hrozba fluktuácie a prechodnosti pobytu obyvateľov  | <b>3</b> |
| <b>T5</b> konkurencia okolitých obcí a miest v súťaži o investície a rozvojové impulzy  | <b>3</b> |
| <b>T6</b> odkázanosť obyvateľov na dochádzanie za prácou mimo obce  | <b>3</b> |
| <b>T7</b> opúšťanie tradičných modelov a vidieckeho štýlu života  | <b>2</b> |
| <b>T8</b> starnutie obyvateľstva, rast počtu obyvateľov v poproduktívnom veku   | <b>2</b> |
| <b>T9</b> hrozba centralizácie niektorých samosprávnych funkcií do vybraných obcí, realizácia komunálnej reformy a zlučovania malých obcí     | <b>2</b> |
| <b>T10</b> časté a neprehľadné zmeny legislatívy a nízka miera vymožitelnosti práva   | <b>1</b> |
| <b>T11</b> zvyšovanie administratívnej záťaže vo verejnej správe  | <b>1</b> |
| <b>T12</b> pasivita, nezáujem a odovzdanosť občanov vo vzťahu k verejným záležitostiam  | <b>1</b> |

---

## 2.3.2 STEEP analýza

---

STEER analýza je analýzou jednotlivých častí vonkajšieho prostredia, ktoré majú vplyv na daný subjekt, t.j. na obec. Analyzované sú faktory spoločenské – sociálne, demografické, hodnotové (S), technologické (T), ekonomické (E), ekologické (E), politické (P). Podstatou je ujasniť si, ktoré vonkajšie faktory, ktoré obec väčšinou vôbec nemôže ovplyvniť, majú na ňu významný vplyv.

### STEER analýza obce

| Faktory       |  |
|---------------|--|
| Spoločenské   | <ul style="list-style-type: none"><li>▪ demografické zmeny</li><li>▪ zmeny postojov a správania populácie</li><li>▪ zmeny preferencií zákazníkov</li></ul>                                       |
| Technologické | <ul style="list-style-type: none"><li>▪ úroveň technológie poskytovateľa</li><li>▪ dostupná / využívaná technológia</li><li>▪ technológie pre kontakt s verejnosťou</li></ul>                    |
| Ekonomické    | <ul style="list-style-type: none"><li>▪ nové príležitosti a investori</li><li>▪ dodatočné finančné zdroje</li><li>▪ vplyv daňovej politiky</li></ul>   |
| Ekologické    | <ul style="list-style-type: none"><li>▪ dopady investičných projektov na životné prostredie</li><li>▪ environmentálna politika</li><li>▪ podpora tvorby a ochrany životného prostredia</li></ul> |
| Politické     | <ul style="list-style-type: none"><li>▪ vládne sektorové politiky</li><li>▪ legislatíva</li><li>▪ zmeny centrálnej vlády</li><li>▪ zmeny vo vedení obce a v samosprávnom orgáne</li></ul>        |

---

---

## 2.3.3 Analýza problémov a možných rizík

---

Analýza problémov pomenúva hlavné nedostatky (disparity), na riešenie ktorých sa treba zamerať. Vychádza zo SWOT analýzy a dopĺňa ju o ďalšie faktory, ktoré neboli zaradené medzi slabé stránky a hrozby. Okrem primárneho problému sú predmetom analýzy aj ich následky (súčasnú, resp. potenciálnu). Výsledky tejto analýzy sú dôležité pre stanovenie prioritných oblastí, ktoré vyžadujú prioritné riešenie a výber vhodných projektov, aktivít a opatrení, ktoré by tieto problémy pomohli eliminovať.

Riziká ďalšieho vývoja, s uvedením zdrojov rizík, dôsledkov a odhadu pravdepodobnosti výskytu, sú uvedené v nasledujúcej tabuľke.

## Kontrolný zoznam pre hodnotenie možných rizík

| Druh rizika  | Objekt rizika  | Zdroj rizika    | Nežiaduce dôsledky               | Pravdepodobnosť |
|--------------|--|-----------------|----------------------------------|-----------------|
| Individuálne | nezáujem obyvateľov (potenciálnych užívateľov)         | užívatelia      | nerealizácia aktivít             | 50%             |
| Technické    | chyby projektovej dokumentácie                         | PD              | dodatočné náklady                | 10%             |
|              | problémy pri verejnom obstarávaní                      | legislatíva     |                                  | 20%             |
|              | poruchovosť systémov                                   | technológia     |                                  | 20%             |
| Ekologické   | nedostatočná starostlivosť o zložky krajiny            | užívatelia pôdy | degradácia krajiny / výsledkov   | 30%             |
| Sociálne     | medziľudské vzťahy                                     | obyvatelia      | nerealizácia aktivít             | 20%             |
| Ekonomické   | nedostatok finančných zdrojov, nezískanie NFP, dotácie | externý         | nerealizácia projektov / aktivít | 70%             |

### Analýza príčin a dôsledkov problémov

Z analýzy problémov vyplýva, že väčšinou nejde o izolované problémy, ale navzájom medzi sebou súvisia, pričom je medzi nimi možné sledovať kauzálne vzťahy, t.j. príčina – dôsledok. Okrem primárneho problému sú teda predmetom analýzy aj ich následky (súčasný, resp. potenciálny).

V prípade riešeného územia sa objavujú tieto hlavné problémy a ich následky:

- nepriaznivý stav miestnych komunikácií a chodníkov → následok: bezpečnostné riziká
- nízka ekologická stabilita územia → následok: vyššia pravdepodobnosť výskytu živelných pohrôm, vyčerpanie ekologických potenciálov krajiny, obmedzené možnosti pre rekreáciu v krajine
- málo pracovných príležitostí v obci → následok: nutnosť dochádzania za prácou, uvoľňovanie sociálnych väzieb obyvateľov na obec a znižovanie súdržnosti miestnej komunity
- prisťahovanie značného počtu nových obyvateľov → následok: nízka miera komunikácie medzi pôvodnými a prisťahovanými obyvateľmi, znižovanie miery sociálnej kohézie medzi rôznymi sociálnymi skupinami
- problém nových obyvateľov neprihlásených na trvalý pobyt v obci → následok: deficit príjmov obecného rozpočtu (potrebných na zabezpečovanie základných služieb – údržbu komunikácií, odvoz odpadu, verejné osvetlenie a pod.)
- otváranie nových stavebných lokalít → následok: úbytok kvalitnej poľnohospodárskej pôdy a narastanie tlakov na životné prostredie, problémy pri zabezpečení dostatočných kapacít technickej a dopravnej infraštruktúry

- chýbajú niektoré služby a obchodné prevádzky → následok: obyvatelia nakupujú mimo obce – odlev trhového potenciálu, nutnosť cestovania za službami a nákupmi, rast individuálnej automobilovej dopravy
- chýbajúce ubytovacie kapacity → následok: krátkodobosť pobytu návštevníkov a nižšie výnosy z cestovného ruchu

---

### 2.3.4 Prognóza budúceho vývoja a identifikácia výhodísk

---

Prognóza budúceho vývoja je v neustále sa meniacich podmienkach značne zložitá a v podstate nemožná. Možné je však uvažovať o troch odlišných scenároch rozvoja – optimistickom, pesimistickom a neutrálnom. Navrhnutá stratégia rozvoja je v zásade postavená na optimistickom scenári rozvoja.

Zo SWOT analýzy a z analýzy problémov vyplynuli hlavné faktory rozvoja obce a kľúčové disparity.

V rámci SWOT analýzy silné stránky a príležitosti identifikujú hlavné faktory rozvoja – t.j. **rozvojový potenciál**. Kľúčové disparity, t.j. **limity rozvoja územia** sú výstupom analýzy problémov a podporené sú slabými stránkami a ohrozeniami identifikovanými v SWOT analýze. Tieto faktory predstavujú hlavné východiská pre stanovenie stratégie rozvoja obce. Ťažiskovo by stratégia mala byť orientovaná na zhodnotenie silných stránok a maximálne využitie príležitostí, vzhľadom k tomu, že problémy a potenciálne ohrozenia nie sú závažného charakteru.

---

## 3. Strategická časť

### 3.1 Strategická vízia

---

Stratégiu rozvoja obce Košúty reprezentuje celková vízia obce (globálny cieľ) naznačujúca ideál rozvoja do budúcnosti. Má podobu motto – výroku opisujúceho ideálny cieľový stav ku koncu výhľadového obdobia (r. 2025).

#### Vízia obce Košúty

---

---

***„Usadia sa tu noví obyvatelia, ktorí udržia obec životaschopnou. Obec bude atraktívna pre obyvateľov i návštevníkov, pribudnú služby, obchody i pracovné príležitosti. Kvalita života v obci sa zvýši dobudovaním dopravnej infraštruktúry a uvedomelým prístupom k životnému prostrediu.“***

---

---

---

### 3.2 Návrh a opis stratégie

---

V prípade obce Košúty sa stratégia zameriava na elimináciu problémov, ktoré bránia plnému využitiu príležitostí vyplývajúcich z výhodnej polohy v blízkosti Galanty a vo vzťahu k rekreačným aktivitám regiónu. Aby obec túto rozvojovú šancu čo najlepšie využila a pritom nestratila svoj vidiecky charakter a identitu, je potrebné presadzovať komplexnú a vyváženú stratégiu rozvoja, ktorá bude sledovať nasledujúce priority:

- A – Investície do základnej infraštruktúry
- B – Ochrana životného prostredia a udržateľný rozvoj územia
- C – Pozdvihnutie kultúrno-spoločenského života a sociálnej situácie obyvateľov
- D – Podpora miestnej hospodárskej základne a cestovného ruchu

#### Ad. A

Kvalitná a všestranne rozvinutá infraštruktúra je základným predpokladom kvality bývania a života v obci. Od nej závisí, či sa obci podarí pritiahnúť nových obyvateľov a či obyvatelia budú ochotní v obci zotrvať. Tento faktor je podstatný aj z hľadiska rozvoja podnikania. Technická infraštruktúra, vrátane kanalizácie, je vybudovaná, deficit sa týkajú najmä dopravnej infraštruktúry. Potrebné je postupne opraviť miestne komunikácie, chodníky a dobudovať chýbajúce úseky chodníkov s rizikom dopravných kolízií.

V rámci Priority A je okrem dopravnej infraštruktúry potrebné investovať aj do materiálno-technickej základne občianskej vybavenosti – hlavne vzdelávacích zariadení a kultúrneho domu. Možno predpokladať, že hospodársky a sociálny rozvoj obce bude v budúcnosti stimulovať individuálna bytová výstavba. Dôležitou úlohou je rozširovanie pokrytia inžinierskymi sieťami a obslužnými komunikáciami v nových lokalitách, a to v dostatočnom predstihu pred novou výstavbou rodinných domov.

#### **Ad. B**

V obci a jej okolí je deficit prvkov prírodného charakteru. Pri realizácii ekostabilizačných opatrení v zmysle návrhov krajinoekologického plánu a výsadbe zelene v obci je treba okrem ekologického hľadiska brať do úvahy aj nemenej významné estetické aspekty.

Líniová zeleň by sa mala vysadiť a revitalizovať aj v zastavanom území, v existujúcich a nových uliciach. Osobitnú pozornosť je treba venovať historickej parkovej zeleni.

Súčasne je treba podporovať environmentálne povedomie obyvateľov, zvyšovať podiel zhodnocovaného odpadu, napríklad zavádzaním mikrokompostární a motivovať domácnosti, aby sa napojili na kanalizačnú sieť.

#### **Ad. C**

Pestrý kultúrno-spoločenský život je dôležitým predpokladom udržiavania spolupatričnosti obyvateľov a budovania miestneho povedomia. Pokračovať treba v osvedčených aktivitách a udržiavať vyvážené spektrum podujatí, vyprofilovať ponuku rôznych podujatí, ktoré by boli v priebehu roka rovnomerne rozložené a oslovovali by viaceré vekové skupiny.

Kultúrno-spoločenský život by obohatila aj kultúrna výmena a spolupráca so zahraničnou partnerskou obcou. Odporúča sa uskutočňovať propagáciu podujatí a ich vzájomnú koordináciu medzi okolitými obcami vydávaním kalendára podujatí.

#### **Ad. D**

Z hľadiska aktívnej podpory rozvojovej stratégie je potrebné zamerať sa hlavne na ďalšie zhodnocovanie potenciálov cestovného ruchu, zlepšovanie jeho materiálno-technickej základne, skvalitňovanie služieb a koordináciu jednotlivých aktivít. Potenciál rozvoja má agroturistika i cykloturistika. Viaceré aktivity v oblasti cestovného ruchu je vhodné koordinovať na úrovni mikroregiónu, v zmysle existujúcej stratégie (budovanie informačných systémov). V obci je potrebné podporovať vznik stravovacích a ubytovacích zariadení, ako aj iných atraktivít, založených napríklad na prezentácii tradičných remesiel. Výhľadovo by pre cestovný ruch v obci mohlo mať značný význam vybudovanie zariadenia nadlokálneho významu – športovej haly a pod. Súčasne je potrebné podporovať drobné podnikanie, a to nielen v oblasti cestovného ruchu.

---

### **3.3 Strategické ciele**

---

Strategické ciele nemajú charakter „hotových návrhov“, ale reprezentujú istú filozofiu prístupu k riešeniu problémov, ktorú naznačila už strategická vízia. Strategické ciele sú špecifické – t.j. sú viazané na 4 vytypované priority, resp. prioritné oblasti. Tieto budú predstavovať hlavné oblasti smerovania finančnej a organizačnej podpory rozvoja.

## Hierarchia strategických cieľov a opatrení

### Vízia obce Košúty

Usadia sa tu noví obyvatelia, ktorí udržia obec životaschopnou. Obec bude atraktívna pre obyvateľov i návštevníkov, pribudnú služby, obchody i pracovné príležitosti. Kvalita života v obci sa zvýši dobudovaním dopravnej infraštruktúry a uvedomelým prístupom k životnému prostrediu.

| <b>Priorita A</b>                      |               | <b>Priorita B</b>                                       |               | <b>Priorita C</b>  |               | <b>Priorita D</b>   |               |
|--|---------------|---|---------------|--|---------------|---|---------------|
| Investície do základnej infraštruktúry |               | Ochrana životného prostredia a udržateľný rozvoj územia |               | Pozdvihnutie kultúrno-spoločenského života a sociálnej situácie obyvateľov |               | Podpora miestnej hospodárskej základne a cestovného ruchu |               |
| <b>Cieľ</b>                            | <b>Cieľ</b>   | <b>Cieľ</b>   | <b>Cieľ</b>   | <b>Cieľ</b>  | <b>Cieľ</b>   | <b>Cieľ</b>   | <b>Cieľ</b>   |
| Opatrenie A.1                          | Opatrenie A.2 | Opatrenie B.1   | Opatrenie B.2 | Opatrenie C.1  | Opatrenie C.2 | Opatrenie D.1   | Opatrenie D.2 |
| <b>Cieľ</b>                            | <b>Cieľ</b>   | <b>Cieľ</b>   |               | <b>Cieľ</b>  |               | <b>Cieľ</b>   |               |
| Opatrenie A.3                          | Opatrenie A.4 | Opatrenie B.3   |               | Opatrenie C.3  |               | Opatrenie D.3   |               |
| <b>Cieľ</b>                            |               |   |               |  |               |   |               |
| Opatrenie A.5                          |               |   |               |  |               |   |               |

### Prehľad strategických cieľov a opatrení pre Prioritu A – Investície do základnej infraštruktúry

Cieľ: A.1 Zlepšenie stavu obecných budov a areálov

Cieľ: A.2 Odstránenie deficitov dopravnej infraštruktúry

Cieľ: A.3 Podpora rozvoja bývania

Cieľ: A.4 Zavedenie progresívnych informačných systémov

Cieľ: A.5 Energeticky úsporné verejné osvetlenie

- Opatrenie A.1 Investície do obecných budov a areálov
- Opatrenie A.2 Investície do dopravnej infraštruktúry
- Opatrenie A.3 Usmerňovanie bytovej výstavby
- Opatrenie A.4 Projekty zavádzania informačných systémov
- Opatrenie A.5 Investície do verejného osvetlenia

### Prehľad strategických cieľov a opatrení pre Prioritu B – Ochrana životného prostredia a udržateľný rozvoj územia

Cieľ: B.1 Zvýšenie kvality zelene v obci

Cieľ: B.2 Prevencia vzniku odpadov a ekologické nakladanie s odpadom

Cieľ: B.3 Zvýšenie ekologickej stability územia

- Opatrenie B.1 Výsadba a revitalizácia zelene
- Opatrenie B.2 Odpadové hospodárstvo
- Opatrenie B.3 Ekostabilizačné projekty

**Prehľad strategických cieľov a opatrení pre Prioritu C – Pozdvihnutie kultúrno-spoločenského života a sociálnej situácie obyvateľov**

Cieľ: C.1 Pestrý kultúrno-spoločenský život

Cieľ: C.2 Posilnenie spolupráce v kultúrno-spoločenskej oblasti

Cieľ: C.3 Zabezpečenie sociálnych služieb

- Opatrenie C.1 Kultúrno-spoločenské podujatia
- Opatrenie C.2 Projekty spolupráce v kultúrno-spoločenskej oblasti
- Opatrenie C.3 Sociálne služby pre seniorov

**Prehľad strategických cieľov a opatrení pre Prioritu D – Podpora miestnej hospodárskej základne a cestovného ruchu**

Cieľ: D.1 Rozvoj drobného podnikania

Cieľ: D.2 Podpora vzniku nových služieb a aktivít v oblasti cestovného ruchu

Cieľ: D.3 Zlepšenie infraštruktúry pre šport a cestovný ruch

- Opatrenie D.1 Podpora podnikania a zamestnanosti
- Opatrenie D.2 Podpora cestovného ruchu
- Opatrenie D.3 Investície do infraštruktúry športu a cestovného ruchu



---

## 4. Programová časť

### 4.1 Návrh opatrení a aktivít

---

Programová časť obsahuje podrobnejšie rozpracovanie stratégie na úroveň opatrení a aktivít. Pre každú prioritnú oblasť je navrhnutý súbor konkrétnych **opatrení, aktivít, resp. projektov** smerujúcich k naplneniu rozvojovej stratégie obce, reprezentovanou víziou a strategickými cieľmi. Opatrenia a aktivity dodávajú dlhodobej a abstraktnejšie ponímanej stratégii žiadúci operatívny aspekt tým, že ju transformujú do konkrétnych praktických krokov. Preto sa týkajú kratšieho obdobia, ich plánovací horizont je 3 – 5 rokov.

V niektorých prípadoch sa počíta s neskorším začiatkom realizácie (v druhom slede), po splnení istých nevyhnutných podmienok.

Programová časť obsahuje prvky rôzneho druhu a hierarchických úrovní:

- opatrenia – predstavujú vecne príbuzné skupiny aktivít / projektov
- aktivity – sú neinvestičného charakteru, často s predpokladom permanentného priebehu
- projekty – predstavujú investičné akcie prípadne aj komplexné časovo ohraničené akcie neinvestičného charakteru; sú rámcovými projektmi, t.j. nie podrobnými realizačnými projektmi

Ku každej aktivite/projektu je pripojená charakteristika (v podobe tabuľkového formulára), ktorá obsahuje nasledujúce položky:

- stručný opis – zahŕňajúci opis stavu pred realizáciou a opis výstupov / výsledkov, t.j. čo sa má projektom dosiahnuť
- určenie zodpovedného subjektu (garanta), prípadne aj kontaktnej osoby a spolupracujúcich subjektov
- obdobie realizácie
- väzba na cieľ – odôvodnenie prínosu pre obec a pre splnenie strategických cieľov
- prehľad užívateľov – cieľových skupín, ktoré budú profitovať z realizácie projektu / aktivity
- merateľné ukazovatele – v podobe merateľných indikátorov úspešnosti – len ak nie je účelné posudzovať splnenie projektu v zmysle jeho popisu v stanovenom čase
- prehľad rizík – možných ohrození realizácie projektu / aktivity
- špecifikáciu potrebných postupových krokov podmieňujúcich realizáciu - len v prípade zložitejších projektov / aktivít
- odhad nákladov (nemožno zamieňať s presným rozpočtom)
- určenie spôsobu financovania
- ostatné údaje – napr. zmluvné podmienky, poznámky

## Tabuľka opatrení, projektov a aktivít podľa prioritných oblastí

| Opatrenie   | Projekt / Aktivita   | Prioritná oblasť   |
|---|--|--|
| A.1 Investície do obecných budov a areálov              | A.1.1 Rekonštrukcia kultúrneho domu<br>A.1.2 Rekonštrukcia základnej školy<br>A.1.3 Rekonštrukcia materskej školy<br>A.1.4 Úprava a oplatenie areálu futbalového ihriska   | A – Investície do základnej infraštruktúry                                     |
| A.2 Investície do dopravnej infraštruktúry              | A.2.1 Rekonštrukcia miestnych komunikácií<br>A.2.2 Rekonštrukcia chodníkov<br>A.2.3 Výstavba chodníkov   |  |
| A.3 Usmerňovanie bytovej výstavby                       | A.3.1 Vybudovanie prístupových komunikácií v nových stavebných lokalitách<br>A.3.2 Vybudovanie inžinierskych sietí v nových stavebných lokalitách<br>A.3.3 Založenie registra bytov v obci<br>A.3.4 Výstavba nájomných bytov |  |
| A.4 Projekty zavádzania informačných systémov           | A.4.1 Rozšírenie kamerového monitorovacieho systému<br>A.4.2 Systém elektronickej komunikácie s občanmi<br>A.4.3 Verejne prístupné miesta s pripojením na internet   |  |
| A.5 Investície do verejného osvetlenia                  | A.5.1 Rekonštrukcia verejného osvetlenia   |  |
| B.1 Výsadba a revitalizácia zelene                      | B.1.1 Vypracovanie generelu zelene a sadovníckych projektov<br>B.1.2 Revitalizácia historického parku pri obecnom úrade<br>B.1.3 Plánovitá výsadba uličnej zelene  | B – Ochrana životného prostredia a udržateľný rozvoj územia                    |
| B.2 Odpadové hospodárstvo                               | B.2.1 Zavedenie mikrokompostární<br>B.2.2 Likvidácia divokých skládok<br>B.2.3 Zabezpečenie napojenia domácností na kanalizačnú sieť   |  |
| B.3 Ekostabilizačné projekty                            | B.3.1 Revitalizácia a výsadba zelene v katastri<br>B.3.2 Protipovodňové úpravy na miestnych tokoch   |  |
| C.1 Kultúrno-spoločenské podujatia                      | C.1.1 Udržiavanie vyváženého spektra podujatí a aktivít kultúrneho a spoločenského života<br>C.1.2 Organizovanie súťaží pre obyvateľov   | C – Pozdvihnutie kultúrno-spoločenského života a sociálnej situácie obyvateľov |
| C.2 Projekty spolupráce v kultúrno-spoločenskej oblasti | C.2.1 Rozvíjanie cezhraničnej spolupráce<br>C.2.2 Kalendár podujatí  |  |
| C.3 Sociálne služby pre seniorov                        | C.3.1 Domov seniorov   |  |
| D.1 Podpora podnikania a zamestnanosti                  | D.1.1 Zostavenie registra voľných objektov pre podnikanie<br>D.1.2 Podpora podnikania a samozamestnanosti obyvateľov   | D – Podpora miestnej hospodárskej základne a cestovného ruchu                  |
| D.2 Podpora cestovného ruchu                            | D.2.1 Podpora vzniku reštauračných a ubytovacích služieb<br>D.2.2 Podpora tradičných remesiel  |  |

| Opatrenie  | Projekt / Aktivita                                | Prioritná oblasť |
|--|---|------------------|
| D.3 Investície do<br>infraštruktúry športu a<br>cestovného ruchu | D.3.1 Vyznačenie / vybudovanie cyklistických trás |                  |
|  | D.3.2 Vychádzkové a jazdecké trasy                |                  |
|  | D.3.3 Ihrisko pre všetkých                        |                  |
|  | D.3.4 Multifunkčná športová hala                  |                  |

### Merateľné ukazovatele

Súčasťou programovej časti je aj stanovenie merateľných ukazovateľov pre hodnotenie programového dokumentu. Merateľné ukazovatele majú charakter kvantitatívnych indikátorov úspešnosti, definujúcich cieľové hodnoty, ktoré sa majú dosiahnuť.

Z hľadiska monitorovania plnenia jednotlivých aktivít a projektov je potrebné sledovať merateľné ukazovatele výsledku, prípadne, výstupu a dopadu.

Ukazovatele výsledku vyjadrujú priamy efekt projektu bezprostredne po ukončení realizácie projektu a merajú bezprostredný následok, ktorý bol vyvolaný výstupom.

Za ukazovateľ výstupu možno považovať realizáciu aktivít projektu v stanovenom rozsahu, danom parametrami projektu (opísaný výsledok, náklady, stavebné parametre a pod.).

Odrážajú skutočnosť, že niečo bolo vytvorené, realizované, zriadené.

Ukazovatele dopadu vyjadrujú dlhodobý efekt aktivity / projektu, teda príspevok k cieľom, či k potrebám danej cieľovej skupiny.

Pre jednotlivé opatrenia stanovujeme prevažne ukazovatele výsledku. Projekty, pre ktoré nie sú osobitne stanovené merateľné ukazovatele, sa považujú za realizované, ak sa projekt realizuje v plnom rozsahu (100%) – t.j. ide o aplikáciu ukazovateľa výstupu. Naplnenie ukazovateľov výstupu sa uvádza v %.

### Tabuľka ukazovateľov výsledkov, dopadov

| Označ. opatr. | Názov ukazovateľa                                       | Definícia | Inform. zdroj | Merná jedn. | Východ. hodnota | Cieľová hodnota 2020 |
|---------------|---|-----------|---------------|-------------|-----------------|----------------------|
| A.2.1         | Dĺžka rekonštruovaných komunikácií                      | výsledok  | obec          | km          | –               | 1                    |
| A.2.2         | Dĺžka rekonštruovaných chodníkov                        | výsledok  | obec          | km          | –               | 2                    |
| A.2.3         | Dĺžka vybudovaných chodníkov                            | výsledok  | obec          | km          | –               | 0,5                  |
| A.3.1         | Prístup k 100% objektov zo spevnených komunikácií       | výsledok  | obec          | %           | –               | 100                  |
| A.3.2         | Napojenie 100% objektov na všetky inžinierske siete     | výsledok  | obec          | %           | –               | 100                  |
| A.3.4         | Počet nových bytov                                      | výsledok  | obec          | počet       | –               | 12                   |
| A.4.1         | Zníženie počtu prípadov kriminality a vandalizmu v obci | výsledok  | obec          | %           | –               | 10                   |
| A.5.1         | Zníženie energetickej náročnosti VO                     | výsledok  | obec          | %           | –               | 15                   |
| B.2.1         | Zníženie produkcie bioodpadu                            | výsledok  | obec          | %           | –               | 20                   |
| B.2.3         | Napojenie 100% domácností na kanalizáciu                | výsledok  | obec          | %           | 90              | 100                  |
| B.3.1         | Dĺžka revitalizovanej líniovej zelene                   | výsledok  | obec          | km          | –               | 3                    |
| C.1.1         | Počet podujatí ročne                                    | výsledok  | obec          | počet       | –               | 5                    |
| C.1.2         | Podiel zapojených obyvateľov                            | výsledok  | obec          | %           | –               | 5                    |
| C.2.1         | Počet spoločných podujatí ročne                         | výsledok  | obec          | počet       | –               | 2                    |
| C.2.2         | Zvýšenie návštevnosti podujatí                          | výsledok  | obec          | %           | –               | 20                   |
| D.1.1         | Počet objektov zaradených do registra                   | výsledok  | obec          | počet       | –               | 10                   |
| D.1.2         | Počet nových podnikateľov                               | výsledok  | obec          | počet       | –               | 5                    |
| D.2.1         | Počet nových prevádzok                                  | výsledok  | obec          | počet       | –               | 1                    |
| D.3.1         | Dĺžka cyklistických trás                                | výsledok  | obec          | km          | –               | 2                    |

## 4.2 Opatrenia a aktivity pre Prioritu A – Investície do základnej infraštruktúry

### Formuláre pre prípravu projektov a aktivít

| Názov                        | <b>A.1.1 Rekonštrukcia kultúrneho domu</b>  |
|------------------------------|---|
| Opis - stav pred realizáciou | Kultúrny dom je v nevyhovujúcom stave   |
| Opis - výstupy               | V rámci rekonštrukcie kultúrneho domu sa uskutoční rekonštrukcia interiéru, osvetlenia a zateplenie, výmena výplní otvorov. |
| Garant                       | obec  |
| Kontaktná osoba garanta      | starostka   |
| Spolupráca                   | –   |
| Obdobie realizácie           | 2015 – 2017   |
| Väzba na cieľ                | Zlepšenie stavu obecných budov a areálov  |
| Užívatelia                   | obyvatelia obce   |
| Indikátory monitoringu       | –   |
| Riziká                       | nedostatok finančných zdrojov   |
| Postup realizácie            | 1. aktualizácia rozpočtu / 2. príprava žiadosti o dotáciu / 3. výber dodávateľa / 4. realizácia                             |
| Náklady                      | 150 000 Eur   |
| Financovanie                 | obec, dotácie (fondy EÚ)  |
| Zmluvné podmienky            | podľa výsledku verejného obstarávania   |
| Poznámky                     | –   |

| Názov                        | <b>A.1.2 Rekonštrukcia základnej školy</b>   |
|------------------------------|--|
| Opis - stav pred realizáciou | Budova základnej školy je v nevyhovujúcom stave  |
| Opis - výstupy               | Projekt zahŕňa komplexnú rekonštrukciu objektov základnej školy.                                 |
| Garant                       | obec   |
| Kontaktná osoba garanta      | starostka  |
| Spolupráca                   | –  |
| Obdobie realizácie           | 2016 – 2017  |
| Väzba na cieľ                | Zlepšenie stavu obecných budov a areálov   |
| Užívatelia                   | obyvatelia obce - deti   |
| Indikátory monitoringu       | –  |
| Riziká                       | nedostatok finančných zdrojov  |
| Postup realizácie            | 1. vypracovanie projektovej dokumentácie a rozpočtu / 2. výber dodávateľa / 3. realizácia stavby |
| Náklady                      | 150 000 Eur  |
| Financovanie                 | obec, dotácie (fondy EÚ)   |
| Zmluvné podmienky            | podľa výsledku verejného obstarávania  |
| Poznámky                     | –  |

|                              |   |
|------------------------------|---|
| Názov                        | <b>A.1.3 Rekonštrukcia materskej školy</b>  |
| Opis - stav pred realizáciou | Budova materskej školy je v nevyhovujúcom stave   |
| Opis - výstupy               | Projekt zahŕňa komplexnú rekonštrukciu objektu materskej školy.   |
| Garant                       | obec  |
| Kontaktná osoba garanta      | starostka   |
| Spolupráca                   | –   |
| Obdobie realizácie           | 2015 – 2017   |
| Väzba na cieľ                | Zlepšenie stavu obecných budov a areálov  |
| Užívatelia                   | obyvatelia obce - deti  |
| Indikátory monitoringu       | –   |
| Riziká                       | nedostatok finančných zdrojov   |
| Postup realizácie            | 1. vypracovanie/aktualizácia projektovej dokumentácie / 2. žiadosť o NFP / 3. výber dodávateľa / 4. realizácia stavby |
| Náklady                      | 100 000 Eur   |
| Financovanie                 | fondy EÚ (95%)  |
| Zmluvné podmienky            | podľa výsledku verejného obstarávania   |
| Poznámky                     | –   |

|                              |  |
|------------------------------|--|
| Názov                        | <b>A.1.4 Úprava a oplotenie areálu futbalového ihriska</b> |
| Opis - stav pred realizáciou | Areál futbalového ihriska je neupravený a bez oplotenia    |
| Opis - výstupy               | Areál futbalového ihriska sa upraví a oplotí               |
| Garant                       | obec   |
| Kontaktná osoba garanta      | starostka  |
| Spolupráca                   | –  |
| Obdobie realizácie           | 2015 – 2017  |
| Väzba na cieľ                | Zlepšenie stavu obecných budov a areálov                   |
| Užívatelia                   | obyvatelia obce, návštevníci                               |
| Indikátory monitoringu       | –  |
| Riziká                       | nedostatok finančných zdrojov                              |
| Postup realizácie            | –  |
| Náklady                      | 50 000 Eur   |
| Financovanie                 | obec, dotácie  |
| Zmluvné podmienky            | podľa výsledku verejného obstarávania                      |
| Poznámky                     | –  |

| Názov                        | <b>A.2.1 Rekonštrukcia miestnych komunikácií</b>  |
|------------------------------|---|
| Opis - stav pred realizáciou | Tri úseky miestnych komunikácií nemajú vyhovujúce technické parametre – nerovnosti vozovky, líniové závady. Ďalšie miestne komunikácie sú narušené po výstavbe kanalizácie. |
| Opis - výstupy               | Komunikácie budú rekonštruované v potrebných technických parametroch.   |
| Garant                       | obec  |
| Kontaktná osoba garanta      | starostka   |
| Spolupráca                   | –   |
| Obdobie realizácie           | 2015 – 2017   |
| Väzba na cieľ                | Odstránenie deficitov dopravnej infraštruktúry  |
| Užívatelia                   | obyvatelia obce   |
| Indikátory monitoringu       | Dĺžka rekonštruovaných komunikácií: 1 km  |
| Riziká                       | nedostatok finančných zdrojov   |
| Postup realizácie            | 1. výber dodávateľa / 2. realizácia stavby  |
| Náklady                      | 300 000 Eur   |
| Financovanie                 | obec  |
| Zmluvné podmienky            | podľa výsledku verejného obstarávania   |
| Poznámky                     | –   |

| Názov                        | <b>A.2.2 Rekonštrukcia chodníkov</b>  |
|------------------------------|---|
| Opis - stav pred realizáciou | Chodníky v obci sú v nevyhovujúcom stave  |
| Opis - výstupy               | Postupne sa obnovia a rozšíria existujúce chodníky pozdĺž ciest III. triedy, ako aj pozdĺž významnejších miestnych komunikácií. |
| Garant                       | obec  |
| Kontaktná osoba garanta      | starostka   |
| Spolupráca                   | –   |
| Obdobie realizácie           | 2015 – 2017   |
| Väzba na cieľ                | Odstránenie deficitov dopravnej infraštruktúry  |
| Užívatelia                   | obyvatelia obce, návštevníci  |
| Indikátory monitoringu       | dĺžka rekonštruovaných chodníkov: 2 km  |
| Riziká                       | nedostatok finančných zdrojov   |
| Postup realizácie            | 1. vypracovanie PD / 2. výber dodávateľa / 3. realizácia stavby   |
| Náklady                      | 100 000 Eur   |
| Financovanie                 | obec (fondy EÚ)   |
| Zmluvné podmienky            | –   |
| Poznámky                     | –   |

|                              |   |
|------------------------------|---|
| Názov                        | <b>A.2.3 Výstavba chodníkov</b>   |
| Opis - stav pred realizáciou | Chýbajú úseky chodníkov k dôležitým cieľom – k cintorínu a do časti Harmónia, ktorá patrí do katastrálneho územia Košúty. |
| Opis - výstupy               | V chýbajúcich úsekoch budú vybudované chodníky  |
| Garant                       | obec  |
| Kontaktná osoba garanta      | starostka   |
| Spolupráca                   | –   |
| Obdobie realizácie           | 2016 – 2017   |
| Väzba na cieľ                | Odstránenie deficitov dopravnej infraštruktúry  |
| Užívatelia                   | obyvatelia obce, návštevníci  |
| Indikátory monitoringu       | Dĺžka vybudovaných chodníkov: 0,5 km  |
| Riziká                       | nedostatok finančných zdrojov   |
| Postup realizácie            | 1. žiadosť o NFP / 2. výber dodávateľa / 3. realizácia stavby   |
| Náklady                      | 150 000 Eur   |
| Financovanie                 | obec (fondy EÚ)   |
| Zmluvné podmienky            | podľa výsledku verejného obstarávania   |
| Poznámky                     | –   |

|                              |   |
|------------------------------|---|
| Názov                        | <b>A.3.1 Vybudovanie prístupových komunikácií v nových stavebných lokalitách</b>  |
| Opis - stav pred realizáciou | V obci je značný záujem o individuálnu bytovú výstavbu, ktorý je však limitovaný postupom výstavby infraštruktúry                         |
| Opis - výstupy               | V nových uliciach sa vybudujú spevnené komunikácie s asfaltovým / betónovým povrchom, v predstihu pred zahájením výstavby rodinných domov |
| Garant                       | vlastníci pozemkov  |
| Kontaktná osoba garanta      | –   |
| Spolupráca                   | obec  |
| Obdobie realizácie           | 2015 – 2020   |
| Väzba na cieľ                | Podpora rozvoja bývania   |
| Užívatelia                   | vlastníci nehnuteľností, obyvatelia   |
| Indikátory monitoringu       | prístup k 100% objektov zo spevnených komunikácií   |
| Riziká                       | nedostatok finančných zdrojov, nedostatočná koordinácia vlastníkov  |
| Postup realizácie            | –   |
| Náklady                      | 80 000 Eur / 100 m  |
| Financovanie                 | súkromné zdroje   |
| Zmluvné podmienky            | –   |
| Poznámky                     | –   |



| Názov                        | <b>A.3.2 Vybudovanie inžinierskych sietí v nových stavebných lokalitách</b>   |
|------------------------------|---|
| Opis - stav pred realizáciou | V obci je značný záujem o individuálnu bytovú výstavbu, ktorý je však limitovaný postupom výstavby infraštruktúry                     |
| Opis - výstupy               | V nových uliciach sa vybuduje vodovod, kanalizácia, elektrické rozvody, plynovod, v predstihu pred zahájením výstavby rodinných domov |
| Garant                       | vlastníci pozemkov  |
| Kontaktná osoba garanta      | –   |
| Spolupráca                   | obec  |
| Obdobie realizácie           | 2015 – 2020   |
| Väzba na cieľ                | Podpora rozvoja bývania   |
| Užívatelia                   | vlastníci nehnuteľností, obyvatelia   |
| Indikátory monitoringu       | napojenie 100% objektov na všetky inžinierske siete   |
| Riziká                       | nedostatok finančných zdrojov, nedostatočná koordinácia vlastníkov  |
| Postup realizácie            | –   |
| Náklady                      | 40 000 Eur / 100 m  |
| Financovanie                 | súkromné zdroje   |
| Zmluvné podmienky            | –   |
| Poznámky                     | –   |

| Názov                        | <b>A.3.3 Založenie registra bytov v obci</b>  |
|------------------------------|---|
| Opis - stav pred realizáciou |   |
| Opis - výstupy               | Register bytov v obci bude obsahovať evidenciu začatých, rozostavaných a dokončených bytov podľa rozvojových lokalít, navrhnutých v územnom pláne. Zlepší prehľad o vyčerpanej a voľnej kapacite lokalít výstavby a umožní lepšiu koordináciu novej výstavby (napr. obmedziť počet súbežne otváraných lokalít). |
| Garant                       | obec  |
| Kontaktná osoba garanta      | starostka   |
| Spolupráca                   | vlastníci nehnuteľností   |
| Obdobie realizácie           | 2018 – 2020   |
| Väzba na cieľ                | Podpora rozvoja bývania   |
| Užívatelia                   | vlastníci nehnuteľností, obyvatelia   |
| Indikátory monitoringu       | –   |
| Riziká                       | nedostatočná koordinácia vlastníkov   |
| Postup realizácie            | –   |
| Náklady                      | 500 Eur   |
| Financovanie                 | obec  |
| Zmluvné podmienky            | –   |
| Poznámky                     | –   |

|                              |   |
|------------------------------|---|
| Názov                        | <b>A.3.4 Výstavba nájomných bytov</b>   |
| Opis - stav pred realizáciou |   |
| Opis - výstupy               | Pre skupiny obyvateľov, ktoré nedisponujú dostatočným počiatočným kapitálom na kúpu bytu, vznikne výstavbou bytových domov alternatíva voči individuálnej bytovej výstavbe rodinných domov dostupných len pre vyššie príjmové skupiny. Takto je možné stabilizovať v obci mladších ekonomicky aktívnych obyvateľov. |
| Garant                       | obec (súkromný investor)  |
| Kontaktná osoba garanta      | starostka   |
| Spolupráca                   | –   |
| Obdobie realizácie           | 2018 – 2020 (výhľad)  |
| Väzba na cieľ                | Podpora rozvoja bývania   |
| Užívatelia                   | obyvatelia (mladé rodiny)   |
| Indikátory monitoringu       | Počet nových bytov: 12  |
| Riziká                       | nezískanie úveru  |
| Postup realizácie            | –   |
| Náklady                      | 700 000 Eur   |
| Financovanie                 | úver ŠFRB   |
| Zmluvné podmienky            | –   |
| Poznámky                     | –   |

|                              |   |
|------------------------------|---|
| Názov                        | <b>A.4.1 Rozšírenie kamerového monitorovacieho systému</b>  |
| Opis - stav pred realizáciou | Na niektorých verejných priestranstvách bol inštalovaný kamerový systém   |
| Opis - výstupy               | Na ďalších uzlových priestranstvách budú nainštalované monitorovacie kamery. Účelom tohto opatrenia je uľahčenie identifikácie páchatelov priestupkov a predovšetkým preventívny účinok pri udržiavaní verejného poriadku |
| Garant                       | obec  |
| Kontaktná osoba garanta      | starostka   |
| Spolupráca                   | –   |
| Obdobie realizácie           | 2015 – 2016   |
| Väzba na cieľ                | Progresívne informačné systémy  |
| Užívatelia                   | obyvatelia obce   |
| Indikátory monitoringu       | Zníženie počtu prípadov kriminality a vandalizmu v obci o 10%   |
| Riziká                       | nedostatok finančných zdrojov   |
| Postup realizácie            | –   |
| Náklady                      | 20 000 Eur  |
| Financovanie                 | dotácia zo ŠR (fondy EÚ)  |
| Zmluvné podmienky            | –   |
| Poznámky                     | –   |

|                              |  |
|------------------------------|--|
| Názov                        | <b>A.4.2 Systém elektronickej komunikácie s občanmi</b>  |
| Opis - stav pred realizáciou |  |
| Opis - výstupy               | Vytvorí sa informačný systém pre zlepšenie elektronickej komunikácie OcÚ s občanmi = realizácia e-governmentu na úrovni samosprávy |
| Garant                       | obec   |
| Kontaktná osoba garanta      | starostka  |
| Spolupráca                   | –  |
| Obdobie realizácie           | 2018 – 2020  |
| Väzba na cieľ                | Progresívne informačné systémy   |
| Užívatelia                   | obyvatelia obce  |
| Indikátory monitoringu       | –  |
| Riziká                       | nedostatok finančných zdrojov  |
| Postup realizácie            | –  |
| Náklady                      | 10 000 Eur   |
| Financovanie                 | fondy EÚ (obec)  |
| Zmluvné podmienky            | –  |
| Poznámky                     | –  |

|                              |   |
|------------------------------|---|
| Názov                        | <b>A.4.3 Verejne prístupné miesta s pripojením na internet</b>  |
| Opis - stav pred realizáciou |   |
| Opis - výstupy               | Vo vhodných priestoroch budú zriadené body s verejne prístupným internetovým pripojením pre obyvateľov obce (napr. v kultúrnom dome, obecnom úrade – kancelárii prvého kontaktu). |
| Garant                       | obec  |
| Kontaktná osoba garanta      | starostka   |
| Spolupráca                   | –   |
| Obdobie realizácie           | 2016 – 2017   |
| Väzba na cieľ                | Progresívne informačné systémy  |
| Užívatelia                   | obyvatelia obce   |
| Indikátory monitoringu       | –   |
| Riziká                       | nedostatočný záujem, nevhodné využívanie služby   |
| Postup realizácie            | –   |
| Náklady                      | 2000 Eur  |
| Financovanie                 | obec  |
| Zmluvné podmienky            | –   |
| Poznámky                     | –   |

|                              |   |
|------------------------------|---|
| Názov                        | <b>A.5.1 Rekonštrukcia verejného osvetlenia</b>   |
| Opis - stav pred realizáciou | Časť systému verejného osvetlenia nie je energeticky efektívna  |
| Opis - výstupy               | S cieľom znížiť spotrebu energie na prevádzku verejného osvetlenia bude uskutočnená celoplošná výmena zastaraných svietidiel za úspornejšie typy. |
| Garant                       | obec  |
| Kontaktná osoba garanta      | starostka   |
| Spolupráca                   | –   |
| Obdobie realizácie           | 2016 – 2020   |
| Väzba na cieľ                | Energeticky úsporné verejné osvetlenie  |
| Užívatelia                   | obyvatelia obce   |
| Indikátory monitoringu       | Zníženie energetickej náročnosti VO o 15%   |
| Riziká                       | nedostatok finančných zdrojov   |
| Postup realizácie            | –   |
| Náklady                      | 70 000 Eur  |
| Financovanie                 | obec (fondy EÚ)   |
| Zmluvné podmienky            | –   |
| Poznámky                     | –   |

## 4.3 Opatrenia a aktivity pre Prioritu B – Ochrana životného prostredia a udržateľný rozvoj územia

### Formuláre pre prípravu projektov a aktivít

| Názov                        | <b>B.1.1 Vypracovanie generelu zelene a sadovníckych projektov</b>  |
|------------------------------|---|
| Opis - stav pred realizáciou | V obci sú chránené parky  |
| Opis - výstupy               | Pre verejnú priestranstvá sa vypracuje pasport a návrhový generel zelene. Pre chránené parky sa vypracujú / aktualizujú podrobné sadovnícke projekty. |
| Garant                       | obec  |
| Kontaktná osoba garanta      | starostka   |
| Spolupráca                   | –   |
| Obdobie realizácie           | 2016 – 2017   |
| Väzba na cieľ                | Zvýšenie kvality zelene v obci  |
| Užívatelia                   | obyvatelia obce   |
| Indikátory monitoringu       | –   |
| Riziká                       | nedostatok finančných zdrojov   |
| Postup realizácie            | –   |
| Náklady                      | 5000 Eur  |
| Financovanie                 | obec  |
| Zmluvné podmienky            | –   |
| Poznámky                     | –   |

| Názov                        | <b>B.1.2 Revitalizácia historického parku pri obecnom úrade</b>  |
|------------------------------|--|
| Opis - stav pred realizáciou | Chránený park je v súčasnosti zanedbaný  |
| Opis - výstupy               | Dendrologické, biologické a historické hodnoty parku pri obecnom úrade je potrebné revitalizovať odbornými sadovníckymi zásahmi. |
| Garant                       | obec   |
| Kontaktná osoba garanta      | starostka  |
| Spolupráca                   | –  |
| Obdobie realizácie           | 2018 – 2020  |
| Väzba na cieľ                | Zvýšenie kvality zelene v obci   |
| Užívatelia                   | obyvatelia obce  |
| Indikátory monitoringu       | –  |
| Riziká                       | nedostatok finančných zdrojov  |
| Postup realizácie            | –  |
| Náklady                      | 250 000 Eur  |
| Financovanie                 | obec (fondy EÚ)  |
| Zmluvné podmienky            | –  |
| Poznámky                     | –  |

| Názov                        | <b>B.1.3 Plánovitá výsadba uličnej zelene</b>                                     |
|------------------------------|---|
| Opis - stav pred realizáciou | Kvalita zelene v uliciach je rôzna  |
| Opis - výstupy               | V nových a existujúcich uliciach sa uskutoční výsadba izolačnej a okrasnej zelene |
| Garant                       | obec  |
| Kontaktná osoba garanta      | starostka   |
| Spolupráca                   | –   |
| Obdobie realizácie           | 2018 – 2020   |
| Väzba na cieľ                | Zvýšenie kvality zelene v obci  |
| Užívatelia                   | obyvatelia obce   |
| Indikátory monitoringu       | –   |
| Riziká                       | nízke environmentálne povedomie   |
| Postup realizácie            | –   |
| Náklady                      | 1000 Eur ročne  |
| Financovanie                 | obec, dotácie   |
| Zmluvné podmienky            | –   |
| Poznámky                     | –   |

| Názov                        | <b>B.2.1 Zavedenie mikrokompostární</b>   |
|------------------------------|---|
| Opis - stav pred realizáciou |   |
| Opis - výstupy               | Obec zabezpečí dodanie nádob na kompostovanie s objemom 150 l (tzv. systém mikrokompostární) pre všetky domácnosti v obci (cca 500 domácností). |
| Garant                       | obec  |
| Kontaktná osoba garanta      | starostka   |
| Spolupráca                   | –   |
| Obdobie realizácie           | 2018 – 2020   |
| Väzba na cieľ                | Prevenia vzniku odpadov a ekologické nakladanie s odpadom   |
| Užívatelia                   | obyvatelia obce   |
| Indikátory monitoringu       | zníženie produkcie bioodpadu o 20%  |
| Riziká                       | nedostatok finančných zdrojov   |
| Postup realizácie            | –   |
| Náklady                      | 50 000 Eur  |
| Financovanie                 | obec, dotácie   |
| Zmluvné podmienky            | –   |
| Poznámky                     | –   |

|                              |  |
|------------------------------|--|
| Názov                        | <b>B.2.2 Likvidácia divokých skládok</b>                             |
| Opis - stav pred realizáciou | V obci je ojedinelý výskyt divokých skládok                          |
| Opis - výstupy               | Drobné skládky budú permanentne monitorované a následne odstraňované |
| Garant                       | obec   |
| Kontaktná osoba garanta      | starostka  |
| Spolupráca                   | –  |
| Obdobie realizácie           | 2015 –   |
| Väzba na cieľ                | Prevenčia vzniku odpadov a ekologické nakladanie s odpadom           |
| Užívatelia                   | obyvatelia obce  |
| Indikátory monitoringu       | –  |
| Riziká                       | nedostatok finančných zdrojov, opätovný vznik skládok                |
| Postup realizácie            | –  |
| Náklady                      | 20 000 Eur   |
| Financovanie                 | obec, fondy EÚ   |
| Zmluvné podmienky            | –  |
| Poznámky                     | –  |

|                              |   |
|------------------------------|---|
| Názov                        | <b>B.2.3 Zabezpečenie napojenia domácností na kanalizačnú sieť</b>  |
| Opis - stav pred realizáciou | Časť objektov nie je napojená na vybudovanú kanalizáciu   |
| Opis - výstupy               | Efektivita investície do výstavby kanalizačného systému závisí od počtu napojených domácností. Nemenej významným dôvodom je imperatív ochrany životného prostredia. |
| Garant                       | obec  |
| Kontaktná osoba garanta      | starostka   |
| Spolupráca                   | –   |
| Obdobie realizácie           | 2018 – 2020   |
| Väzba na cieľ                | Prevenčia vzniku odpadov a ekologické nakladanie s odpadom  |
| Užívatelia                   | obyvatelia obce   |
| Indikátory monitoringu       | napojenie 100% domácností na kanalizáciu  |
| Riziká                       | nedostatok finančných zdrojov   |
| Postup realizácie            | 1. realizovať celoobecnú osvetovo-informačnú kampaň / 2. upozornenia nenapojeným domácnostiam   |
| Náklady                      |   |
| Financovanie                 | obec  |
| Zmluvné podmienky            | –   |
| Poznámky                     | –   |

|                              |   |
|------------------------------|---|
| Názov                        | <b>B.3.1 Revitalizácia a výsadba zelene v katastri</b>  |
| Opis - stav pred realizáciou | Ekologická stabilita územia je nízka  |
| Opis - výstupy               | Pre zvýšenie ekostabilizačných opatrení je potrebné zvýšiť podiel zelene a zlepšiť štruktúru využitia pôdy výsadbou plôch krajinnej zelene. Na výsadbu líniovej zelene je vhodné využiť plochy pozdĺž hraníc honov. |
| Garant                       | poľovnícke združenie  |
| Kontaktná osoba garanta      | –   |
| Spolupráca                   | obec  |
| Obdobie realizácie           | 2018 – 2020 (výhľad)  |
| Väzba na cieľ                | Zvýšenie ekologickej stability územia   |
| Užívatelia                   | obyvatelia obce, užívatelia pôdy  |
| Indikátory monitoringu       | dĺžka revitalizovanej líniovej zelene: 3 km   |
| Riziká                       | nízke environmentálne povedomie   |
| Postup realizácie            | –   |
| Náklady                      | 5000 Eur  |
| Financovanie                 | súkromné zdroje, dotácie zo ŠR  |
| Zmluvné podmienky            | –   |
| Poznámky                     | –   |

|                              |   |
|------------------------------|---|
| Názov                        | <b>B.3.2 Protipovodňové úpravy na miestnych tokoch</b>                        |
| Opis - stav pred realizáciou | Obec je ohrozovaná pri zvýšených prietokoch Dudváhu                           |
| Opis - výstupy               | Úpravy budú realizované na toku Dudváh, ktorý preteká zastavaným územím obce. |
| Garant                       | vodohospodársky podnik  |
| Kontaktná osoba garanta      | –   |
| Spolupráca                   | obec  |
| Obdobie realizácie           | 2015 – 2016   |
| Väzba na cieľ                | Zvýšenie ekologickej stability územia   |
| Užívatelia                   | obyvatelia obce   |
| Indikátory monitoringu       | –   |
| Riziká                       | nedostatok finančných zdrojov   |
| Postup realizácie            | –   |
| Náklady                      | 10 000 Eur  |
| Financovanie                 | štátny rozpočet   |
| Zmluvné podmienky            | –   |
| Poznámky                     | –   |



## 4.4 Opatrenia a aktivity pre Prioritu C – Pozdvihnutie kultúrno-spoločenského života a sociálnej situácie obyvateľov

### Formuláre pre prípravu projektov a aktivít

| Názov                        | <b>C.1.1 Udržiavanie vyváženého spektra podujatí a aktivít kultúrneho a spoločenského života</b>  |
|------------------------------|---|
| Opis - stav pred realizáciou | V obci sa každoročne konajú viaceré podujatia   |
| Opis - výstupy               | Obec v spolupráci s miestnymi organizáciami budú zostavovať pestrý a vyvážený program kultúrnych a spoločenských podujatí s ohľadom na záujmy rôznych cieľových a vekových skupín obyvateľov. |
| Garant                       | obec  |
| Kontaktná osoba garanta      | starostka   |
| Spolupráca                   | –   |
| Obdobie realizácie           | 2015 –  |
| Väzba na cieľ                | Pestrý kultúrno-spoločenský život v obci  |
| Užívatelia                   | obyvatelia obce   |
| Indikátory monitoringu       | počet podujatí ročne: 5   |
| Riziká                       | nízky záujem obyvateľov   |
| Postup realizácie            | –   |
| Náklady                      | 3000 Eur ročne  |
| Financovanie                 | obec, granty, sponzori  |
| Zmluvné podmienky            | –   |
| Poznámky                     | –   |

| Názov                        | <b>C.1.2 Organizovanie súťaží pre obyvateľov</b>  |
|------------------------------|---|
| Opis - stav pred realizáciou |   |
| Opis - výstupy               | Účelom akcií je zvýšiť záujem obyvateľov a podporiť ich aktívny prístup – vyhlásiť napr. súťaž o najkrajšie upravenú predzáhradku, herno-športové súťaže pre deti, súťaž pre drobnopestovateľov ovocia a zeleniny, súťaž o najzaujímavejšiu fotografiu z diania v obci – využiť aj internetovú stránku pre hlasovanie obyvateľov. |
| Garant                       | obec  |
| Kontaktná osoba garanta      | starostka   |
| Spolupráca                   | –   |
| Obdobie realizácie           | 2018 – 2020   |
| Väzba na cieľ                | Pestrý kultúrno-spoločenský život v obci  |
| Užívatelia                   | obyvatelia obce   |
| Indikátory monitoringu       | podiel zapojených obyvateľov: min. 5%   |
| Riziká                       | nízky záujem obyvateľov   |
| Postup realizácie            | –   |
| Náklady                      | 1000 Eur ročne  |
| Financovanie                 | obec  |

| Názov                        | <b>C.2.1 Rozvíjanie cezhraničnej spolupráce</b>   |
|------------------------------|---|
| Opis - stav pred realizáciou |   |
| Opis - výstupy               | Družobná spolupráca sa bude uskutočňovať jednak na úrovni miestnej samosprávy (spolupráca v ekonomickej oblasti, výmena skúseností), ako aj v podobe spoločenských kontaktov medzi obyvateľmi jednotlivých obcí, organizovania športovo-rekreačných a kultúrnych aktivít. |
| Garant                       | obec  |
| Kontaktná osoba garanta      | starostka   |
| Spolupráca                   | –   |
| Obdobie realizácie           | 2018 – 2020   |
| Väzba na cieľ                | Posilnenie spolupráce v kultúrno-spoločenskej oblasti   |
| Užívatelia                   | obyvatelia obce   |
| Indikátory monitoringu       | počet spoločných podujatí ročne: 2  |
| Riziká                       | –   |
| Postup realizácie            | –   |
| Náklady                      |   |
| Financovanie                 | obec, fondy EÚ  |
| Zmluvné podmienky            | –   |
| Poznámky                     | –   |

| Názov                        | <b>C.2.2 Kalendár podujatí</b>  |
|------------------------------|---|
| Opis - stav pred realizáciou |   |
| Opis - výstupy               | Kalendár podujatí so zoznamom kultúrnych, spoločenských a športových podujatí, ktorý sa bude distribuovať aj v okolitých obciach. Optimálne by Kalendár podujatí mohol informovať aj o kultúrnom a spoločenskom dianí v okolitých obciach mikroregiónu. |
| Garant                       | obec  |
| Kontaktná osoba garanta      | starostka   |
| Spolupráca                   | obce mikroregiónu   |
| Obdobie realizácie           | 2016 – 2017   |
| Väzba na cieľ                | Posilnenie spolupráce v kultúrno-spoločenskej oblasti   |
| Užívatelia                   | obyvatelia obce, návštevníci  |
| Indikátory monitoringu       | zvýšenie návštevnosti podujatí o 20%  |
| Riziká                       | nízky záujem obyvateľov   |
| Postup realizácie            | –   |
| Náklady                      | 500 Eur   |
| Financovanie                 | obec (fondy EÚ)   |
| Zmluvné podmienky            | –   |
| Poznámky                     | –   |

|                              |  |
|------------------------------|--|
| Názov                        | <b>C.3.1 Domov seniorov</b>  |
| Opis - stav pred realizáciou | V obci chýba zariadenie poskytujúce služby pre seniorov              |
| Opis - výstupy               | Vo vhodných priestoroch bude zriadený nízkokapacitný domov dôchodcov |
| Garant                       | obec   |
| Kontaktná osoba garanta      | starostka  |
| Spolupráca                   | –  |
| Obdobie realizácie           | 2015 – 2017  |
| Väzba na cieľ                | Zabezpečenie sociálnych služieb                                      |
| Užívatelia                   | obyvatelia obce - seniori  |
| Indikátory monitoringu       | –  |
| Riziká                       | nedostatok finančných zdrojov  |
| Postup realizácie            | –  |
| Náklady                      | 300 000 Eur  |
| Financovanie                 | fondy EÚ (súkromné zdroje)   |
| Zmluvné podmienky            | –  |
| Poznámky                     | –  |

## 4.5 Opatrenia a aktivity pre Prioritu D – Podpora miestnej hospodárskej základne a cestovného ruchu

### Formuláre pre prípravu projektov a aktivít

| Názov                        | <b>D.1.1 Zostavenie registra voľných objektov pre podnikanie</b>  |
|------------------------------|---|
| Opis - stav pred realizáciou |   |
| Opis - výstupy               | Do registra budú zaradené všetky voľné pozemky, budovy, opustené haly či iné priestory vhodné na podnikanie. Register bude informovať podnikateľov zo širokého okolia o možnostiach umiestnenia ich výroby v obci. Register môže byť rozšírený aj na objekty vhodné na bývanie. |
| Garant                       | obec  |
| Kontaktná osoba garanta      | starostka   |
| Spolupráca                   | vlastníci nehnuteľností   |
| Obdobie realizácie           | 2016 – 2017   |
| Väzba na cieľ                | Rozvoj drobného podnikania  |
| Užívatelia                   | obyvatelia obce   |
| Indikátory monitoringu       | počet objektov zaradených do registra: min. 10  |
| Riziká                       | nízky záujem vlastníkov nehnuteľností   |
| Postup realizácie            | –   |
| Náklady                      | –   |
| Financovanie                 | obec  |
| Zmluvné podmienky            | –   |
| Poznámky                     | –   |

| Názov                        | <b>D.1.2 Podpora podnikania a samozamestnanosti obyvateľov</b>   |
|------------------------------|--|
| Opis - stav pred realizáciou | Počet podnikateľov v obci je relatívne nízky   |
| Opis - výstupy               | Bude zavedený systém motivácie občanov obce na začatie podnikania v segmente služieb a maloobchodu. Ako nástroje motivácie do úvahy pripadajú: krátkodobé úľavy na dani z nehnuteľností, oslovenie potenciálnych podnikateľov z radov miestnych občanov a pod. |
| Garant                       | obec   |
| Kontaktná osoba garanta      | starostka  |
| Spolupráca                   | –  |
| Obdobie realizácie           | 2018 – 2020  |
| Väzba na cieľ                | Rozvoj drobného podnikania   |
| Užívatelia                   | obyvatelia obce  |
| Indikátory monitoringu       | počet nových podnikateľov: 5   |
| Riziká                       | nízky záujem obyvateľov  |
| Postup realizácie            | –  |
| Náklady                      | 500 Eur  |
| Financovanie                 | obec   |
| Zmluvné podmienky            | –  |

|                              |  |
|------------------------------|--|
| Názov                        | <b>D.2.1 Podpora vzniku reštauračných a ubytovacích služieb</b>    |
| Opis - stav pred realizáciou | Ponuka služieb daného druhu je nízka                               |
| Opis - výstupy               | Rozšíri sa ponuka reštauračných a ubytovacích služieb              |
| Garant                       | obec   |
| Kontaktná osoba garanta      | starostka  |
| Spolupráca                   | podnikatelia   |
| Obdobie realizácie           | 2018 – 2020  |
| Väzba na cieľ                | Podpora vzniku nových služieb a aktivít v oblasti cestovného ruchu |
| Užívatelia                   | obyvatelia obce, návštevníci, podnikatelia                         |
| Indikátory monitoringu       | počet nových prevádzok: min. 1                                     |
| Riziká                       | nízky záujem podnikateľov  |
| Postup realizácie            | –  |
| Náklady                      |  |
| Financovanie                 | obec   |
| Zmluvné podmienky            | –  |
| Poznámky                     | –  |

|                              |  |
|------------------------------|--|
| Názov                        | <b>D.2.2 Podpora tradičných remesiel</b>   |
| Opis - stav pred realizáciou | Tradičné remeslá zanikajú  |
| Opis - výstupy               | Tradičné remeslá a záujem o ne z radov širšej verejnosti bude podporovaný prostredníctvom kurzov, výstav a predajných akcií. |
| Garant                       | obec   |
| Kontaktná osoba garanta      | starostka  |
| Spolupráca                   | obyvatelia, súkromné subjekty  |
| Obdobie realizácie           | 2018 – 2020  |
| Väzba na cieľ                | Podpora vzniku nových služieb a aktivít v oblasti cestovného ruchu   |
| Užívatelia                   | návštevníci  |
| Indikátory monitoringu       | –  |
| Riziká                       | nízky záujem   |
| Postup realizácie            | –  |
| Náklady                      | 500 Eur  |
| Financovanie                 | obec   |
| Zmluvné podmienky            | –  |
| Poznámky                     | –  |

| Názov                        | <b>D.3.1 Vyznačenie / vybudovanie cyklistických trás</b>   |
|------------------------------|--|
| Opis - stav pred realizáciou | Cyklistické trasy nie sú vybudované ani vyznačené  |
| Opis - výstupy               | Navrhuje sa vyznačenie / vybudovanie cyklotrás zabezpečujúcich prepojenie obce a z Galanty na Medzinárodnú podunajskú cyklotrasu. V zmysle územného plánu obce sú navrhnuté úseky Košúty – Čierny Brod, Košúty – Galanta, Košúty – Čierny majer. |
| Garant                       | obce mikroregiónu  |
| Kontaktná osoba garanta      | –  |
| Spolupráca                   | –  |
| Obdobie realizácie           | 2016 – 2020  |
| Väzba na cieľ                | Zlepšenie infraštruktúry pre šport a cestovný ruch   |
| Užívatelia                   | obyvatelia obce  |
| Indikátory monitoringu       | dĺžka cyklistických trás: min. 2 km  |
| Riziká                       | vlastnícke vzťahy  |
| Postup realizácie            | –  |
| Náklady                      | 500 000 Eur  |
| Financovanie                 | fondy EÚ   |
| Zmluvné podmienky            | –  |
| Poznámky                     | –  |

| Názov                        | <b>D.3.2 Vychádzkové a jazdecké trasy</b>   |
|------------------------------|---|
| Opis - stav pred realizáciou |   |
| Opis - výstupy               | Pre vytvorenie možností na krátke vychádzky a prechádzky obyvateľov a návštevníkov sa upravia pešie trasy a jazdecké trasy pozdĺž stromoradií, bývalých poľných ciest, vodných tokov, pri areáli agroturistiky. |
| Garant                       | súkromné subjekty   |
| Kontaktná osoba garanta      | p. Strýček  |
| Spolupráca                   | –   |
| Obdobie realizácie           | 2018 – 2020   |
| Väzba na cieľ                | Zlepšenie infraštruktúry pre šport a cestovný ruch  |
| Užívatelia                   | návštevníci   |
| Indikátory monitoringu       | –   |
| Riziká                       | vlastnícke vzťahy   |
| Postup realizácie            | –   |
| Náklady                      |   |
| Financovanie                 | súkromné zdroje   |
| Zmluvné podmienky            | –   |
| Poznámky                     | –   |

|                              |  |
|------------------------------|--|
| Názov                        | <b>D.3.3 Ihrisko pre všetkých</b>  |
| Opis - stav pred realizáciou |  |
| Opis - výstupy               | Obec zriadi detské ihrisko, resp. viac ihrísk na verejných priestranstvách s inštalovanými atrakciami pre rôzne vekové kategórie obyvateľov. |
| Garant                       | obec   |
| Kontaktná osoba garanta      | starostka  |
| Spolupráca                   | –  |
| Obdobie realizácie           | 2018 – 2020  |
| Väzba na cieľ                | Zlepšenie infraštruktúry pre šport a cestovný ruch   |
| Užívatelia                   | obyvatelia obce  |
| Indikátory monitoringu       | –  |
| Riziká                       | nedostatok finančných zdrojov  |
| Postup realizácie            | –  |
| Náklady                      | 20 000 Eur   |
| Financovanie                 | obec, fondy EÚ   |
| Zmluvné podmienky            | –  |
| Poznámky                     | –  |

|                              |  |
|------------------------------|--|
| Názov                        | <b>D.3.4 Multifunkčná športová hala</b>  |
| Opis - stav pred realizáciou | V obci sú obmedzené možnosti pre športové aktivity   |
| Opis - výstupy               | Výstavba krytej športovej haly umožní celoročné využitie pre obyvateľov a návštevníkov zo širokého okolia. |
| Garant                       | obec   |
| Kontaktná osoba garanta      | starostka  |
| Spolupráca                   | –  |
| Obdobie realizácie           | 2018 – 2020  |
| Väzba na cieľ                | Zlepšenie infraštruktúry pre šport a cestovný ruch   |
| Užívatelia                   | obyvatelia obce, návštevníci   |
| Indikátory monitoringu       | –  |
| Riziká                       | nedostatok finančných zdrojov  |
| Postup realizácie            | –  |
| Náklady                      | 400 000 Eur  |
| Financovanie                 | dotácia, súkromné zdroje   |
| Zmluvné podmienky            | –  |
| Poznámky                     | –  |

---

## 5. Realizačná časť

---

Realizačná časť programu rozvoja nadväzuje na programovú časť a spolu s finančnou časťou predstavujú implementačnú časť programového dokumentu. Obsahuje opis organizačného a inštitucionálneho zabezpečenia realizácie, opis komunikačnej stratégie vo vzťahu k jednotlivým cieľovým skupinám, opis systému monitorovania a hodnotenia plnenia programového dokumentu vo väzbe na merateľné ukazovatele stanovené v programovej časti. Ďalej obsahuje návrh iniciačného akčného plánu na najbližšie obdobie – I. etapu realizácie.

---

### 5.1 Organizačné a inštitucionálne zabezpečenie realizácie

---

Organizačné zabezpečenie realizácie jednotlivých projektov a aktivít je určené v programovej časti. Osobitne pre každý projekt / aktivitu je určený zodpovedný subjekt – tzv. garant, prípadne aj spolupracujúce subjekty. Vo väčšine prípadov je ako zodpovedný subjekt určená obec, resp. iné organizačné zložky správy obce (odborné komisie, oddelenia na obecnom úrade).

Obec vykonáva svoje činnosti prostredníctvom svojich orgánov. Najvyšším orgánom je obecné zastupiteľstvo, ktoré môže zriaďovať ako svoje poradné orgány odborné komisie. Vo vzťahu k PHSR je obecné zastupiteľstvo kompetentným orgánom na jeho schvaľovanie. Najvyšším výkonným orgánom a predstaviteľom obce je starosta. Rozhoduje vo všetkých veciach správy obce, ktoré nie sú zákonom alebo štatútom vyhradené obecnému zastupiteľstvu. Obecný úrad a jeho organizačné zložky organizačne a administratívne zabezpečujú fungovanie obce.

Pri zabezpečení realizácie, ako aj monitorovania a hodnotenia programového dokumentu, bude mať rozhodujúce kompetencie pracovná skupina, pozostávajúca zo zástupcov obce, samosprávy, občanov a expertov. Predmetom jej činnosti bude podnikať kroky smerujúce k realizácii projektov, pripravovať projekty a koordinovať aktivity účastníkov rozvojového procesu. Jej úlohou nebude priamo realizovať jednotlivé projekty a opatrenia, ale koordinovať ich prípravu a súvisiace plánovacie procesy. Avšak vzhľadom k skutočnosti, že väčšinu projektov bude realizovať obec, možno predpokladať personálne prekrývanie činností administratívnych štruktúr miestnej samosprávy a pracovnej skupiny.

---

### 5.2 Časový harmonogram realizácie

---

Pre jednotlivé aktivity a projekty sú definované približné obdobia realizácie – tzv. etapy. Časový harmonogram realizácie rozlišuje 2 etapy a výhľadové obdobie:

- I. etapa (2015 – 2017)
- II. etapa (2018 – 2020)



- výhľad (po roku 2020)

Etapy, resp. obdobia realizácie, sú uvedené v opise jednotlivých aktivít / projektov v programovej časti. Pre I. etapu je vypracovaný podrobný akčný plán.

## 5.3 Monitorovanie a hodnotenie plnenia programového dokumentu

### Systém monitorovania a hodnotenia

Systém monitorovania spočíva v sledovaní zmeny v smerovaní vývoja obce, zmeny vonkajších podmienok rozvoja, ako aj nové požiadavky obyvateľov a ďalších cieľových skupín (návštevníkov, podnikateľov). Súčasne je potrebné hodnotiť plnenie opatrení, aktivít a projektov stanovených v akčnom pláne. Tieto úlohy bude vykonávať pracovná skupina zodpovedná za implementáciu. Pre hodnotenie sú stanovené kritériá podľa nasledujúcej tabuľky.

### Kritéria hodnotenia PHSR

| P. č. | Skupina kritérií / kritérium  | Váha kritéria | Rozsah bodového hodnotenia | Poznámka |
|-------|---|---------------|----------------------------|----------|
| 1.    | Obsah dokumentu   | neurčené      | 0-4                        | –        |
| 2.    | Väzby dokumentu na iné strategické dokumenty na miestnej, regionálnej a národnej úrovni | neurčené      | 0-4                        | –        |
| 3.    | Súlad navrhovanej stratégie s potenciálom územia/zdrojmi                                | neurčené      | 0-4                        | –        |
| 4.    | Postupy hodnotenia a monitorovania  | neurčené      | 0-4                        | –        |
| 5.    | Zrozumiteľnosť dokumentu  | neurčené      | 0-4                        | –        |
| 6.    | Iné   |               | 0-4                        | –        |
| Spolu |   |               |                            |          |

Pracovná skupina by sa mala schádzať na spoločných stretnutiach aspoň raz za rok. Na stretnutí by sa zhodnotilo plnenie plánu, doterajší postup realizácie a prediskutovali a odsúhlasili prípadné zmeny.

Výstupom hodnotenia je hodnotiacia správa za príslušný kalendárny rok, ktorá zhodnotí pokrok k dosiahnutiu stanovených cieľov. Plán priebežných hodnotení je uvedený v nasledujúcej tabuľke.

Pre každý kalendárny rok, vo väzbe na prípravu rozpočtu a zasadnutie pracovnej skupiny, odporúčame aktualizovať, resp. pripraviť akčný plán, ktorý pre jednotlivé aktivity a projekty podrobne definuje úlohy a postupové kroky potrebné pre ich realizáciu v danom roku.

Podkladom pre monitorovanie a hodnotenie plnenia programového dokumentu sú merateľné ukazovatele, ktoré sú priradené každej aktivite / projektu v programovej časti.

### Plán priebežných hodnotení PHSR na programové obdobie 2014 - 2020

| Typ hodnotenia                                 | Vykonať prvýkrát          | Dôvod vykonania / periodicita  |
|--|---------------------------|--|
| Strategické hodnotenie                         | 2017 (po ukonč. I. etapy) | <ul style="list-style-type: none"><li>podľa rozhodnutia obce / vzniknutej spoločenskej potreby</li></ul>   |
| Operatívne hodnotenie                          | –                         | <ul style="list-style-type: none"><li>v prípade zmenených skutočností</li></ul>  |
| Tematické hodnotenie časti PHSR                | 2016                      | <ul style="list-style-type: none"><li>téma hodnotenia identifikovaná ako riziková časť vo výročnej monitorovacej správe za predchádzajúci rok</li><li>kalendárny rok</li></ul> |
| Ad hoc mimoriadne hodnotenie                   |                           | <ul style="list-style-type: none"><li>pri značnom odklone od stanovených cieľov a doľahnutých hodnôt ukazovateľov</li><li>pri návrhu na revíziu PHSR</li></ul>                 |
| Ad hoc hodnotenie celého PHSR alebo jeho časti |                           | <ul style="list-style-type: none"><li>na základe rozhodnutia starostu, podnetu poslancov; na základe protokolu NKÚ SR, správy auditu ...</li></ul>                             |

Z procesu monitorovania a hodnotenia je potrebné vyhotoviť záznam a monitorovaciu správu. Rovnako sa vyhotovuje správa aj z verejného prerokovania PHSR a z prerokovania jeho aktualizácie – podľa vzoru v tabuľke.

### Vzor záznamu z verejného prerokovania PHSR

#### Zápis o prerokovaní PHSR

Termín pripomienkovania:

#### Pripomienka č. 1

Text pripomienky:

Pripomienka sa týka časti dokumentu:

Zaslal: *(názov komisie a dátum zasadnutia)*

Zdôvodnenie:

Vyjadrenie samosprávneho orgánu: *pripomienku akceptujeme/neakceptujeme*

Zdôvodnenie samosprávneho orgánu:

.....

Počet pripomienok: celkový počet:      akceptované:

Zápis spracoval:                                      dňa:

### Aktualizácia programového dokumentu

Program hospodárskeho a sociálneho rozvoja obce má charakter otvoreného dokumentu, ktorý sa mení a dopĺňa podľa potreby. Skutočnosti zistené pri monitorovaní budú slúžiť pre uskutočnenie revízie aktuálnosti stratégie, čo môže viesť k jej prípadnému

prehodnoteniu. Obdobne by sa mal aktualizovať aj katalóg projektov – úspešne zavŕšené projekty by mali byť priebežne nahradzované novými projektmi, podporujúcimi kontinuitu v dosahovaní stanovených cieľov. Plánované projekty a aktivity možno považovať za splnené, ak boli realizované v opísanom rozsahu a v stanovenom čase, ktoré sú ekvivalentom ukazovateľov úspešnosti projektu.

Po uplynutí plánovacieho horizontu, programového obdobia alebo v prípade zmien príslušnej legislatívy sa odporúča vypracovanie nového strategického programového dokumentu. Potrebu rozsiahlejšej aktualizácie môže vyvolať i závažnejšia zmena vonkajších podmienok. Podľa aktuálnych výziev by sa mala preveriť kompatibilita navrhovaných opatrení, aktivít a projektov s možnosťami ich financovania a tomu prispôbiť výber nových projektov.

---

## 5.4 Komunikačná stratégia k cieľovým skupinám

---

### **Komunikácia a prezentácia programu rozvoja**

Program rozvoja je dôležitým komunikačným nástrojom i nástrojom marketingovej komunikácie. Obec, ktorá má vypracovaný program rozvoja a verejne ho aj prezentuje, môže takto získať väčšiu dôveryhodnosť aj u potenciálnych investorov, ktorí sa pri svojich lokalizačných rozhodnutiach orientujú podľa stability rozvojovej politiky a tiež podľa ponuky konkrétnych investičných príležitostí obsiahnutých v rozvojových dokumentoch obcí.

Ďalšou cieľovou skupinou sú miestni obyvatelia. Na túto cieľovú skupinu sa komunikačné aktivity orientovali počas spracovania dokumentu. Komunikácia s verejnosťou by mala pokračovať aj naďalej – jednak priamym zapojením a tiež zverejňovaním každoročných hodnotiacich správ o plnení programu a aktuálnych akčných plánov na najbližšie obdobie.

Hlavným komunikačným kanálom je internetová stránka obce ([www.kosuty.sk](http://www.kosuty.sk)), ktorá funguje v 3 jazykových mutáciách. Doplnkovo sa na tento účel využíva miestny rozhlas a informačná tabuľa. V menších obciach je významná je aj úloha neformálnej komunikácie poslancov miestnej samosprávy a vedenia obce smerom k občanom pri informovaní o aktuálnych otázkach rozvoja obce.

### **Komunikácia so samosprávnym krajom**

Pre úspešnú realizáciu viacerých navrhnutých projektov je dôležité získanie podpory kompetentných inštitúcií regionálnej úrovne – samosprávneho kraja a/alebo regionálnej rozvojovej agentúry. Vo fáze realizácie a aktualizácie programu rozvoja je žiadúce oboznamovať samosprávny kraj so základnými informáciami o vybraných kľúčových projektoch a aktivitách, pri ktorých sa počíta so získaním finančného príspevku z fondov EÚ, aby tieto projekty mohli byť zaradené do zásobníka projektov.

## 5.5 Akčný plán iniciačný

Súčasťou realizačnej časti PHSR je akčný plán. Je spracovaný pre jednotlivé prioritné oblasti a obsahuje aktivity na obdobie aktuálneho rozpočtového roku a ďalších 2 rokov (n+2). Akčný plán má iniciačný charakter – na krátke obdobie, preto ho bude potrebné priebežne v nasledujúcich rokoch dopĺňať o nové aktivity.

### Akčný plán pre Prioritu A – Investície do základnej infraštruktúry

| Opatrenie, aktivita   | Termín - rok | Zodpovedný         | Financovanie             |
|---|--------------|--------------------|--------------------------|
| <b>Opatrenie A.1</b>  |              |                    |                          |
| A.1.1 Rekonštrukcia kultúrneho domu                                       | 2015 – 2017  | obec               | obec, dotácie            |
| A.1.2 Rekonštrukcia základnej školy                                       | 2016 – 2017  | obec               | obec, dotácie            |
| A.1.3 Rekonštrukcia materskej školy                                       | 2016 – 2017  | obec               | fondy EÚ                 |
| A.1.4 Úprava a oplotenie areálu futbalového ihriska                       | 2015 – 2017  | obec               | obec, dotácie            |
| <b>Opatrenie A.2</b>  |              |                    |                          |
| A.2.1 Rekonštrukcia miestnych komunikácií                                 | 2015 –       | obec               | obec, dotácie            |
| A.2.2 Rekonštrukcia chodníkov   | 2015 –       | obec               | obec, dotácie            |
| A.2.3 Výstavba chodníkov  | 2016 – 2017  | obec               | obec (fondy EÚ)          |
| <b>Opatrenie A.3</b>  |              |                    |                          |
| A.3.1 Vybudovanie prístupových komunikácií v nových stavebných lokalitách | 2015 –       | vlastníci pozemkov | súkromné zdroje          |
| A.3.2 Vybudovanie inžinierskych sietí v nových stavebných lokalitách      | 2015 – 2016  | vlastníci pozemkov | súkromné zdroje          |
| <b>Opatrenie A.4</b>  |              |                    |                          |
| A.4.1 Rozšírenie kamerového monitorovacieho systému                       | 2015 – 2016  | obec               | fondy EÚ (dotácia zo ŠR) |
| A.4.3 Verejne prístupné miesta s pripojením na internet                   | 2016 – 2017  | obec               | obec                     |
| <b>Opatrenie A.5</b>  |              |                    |                          |
| A.5.1 Rekonštrukcia verejného osvetlenia                                  | 2016 –       | obec               | obec (fondy EÚ)          |

### Akčný plán pre Prioritu B – Ochrana životného prostredia a udržateľný rozvoj územia

| Opatrenie, aktivita   | Termín (rok) | Zodpovedný | Financovanie   |
|---|--------------|------------|----------------|
| <b>Opatrenie B.1</b>  |              |            |                |
| B.1.1 Vypracovanie generelu zelene a sadovníckych projektov | 2016 – 2017  | obec       | obec           |
| <b>Opatrenie B.2</b>  |              |            |                |
| B.2.2 Likvidácia divokých skládok                           | 2015 –       | obec       | obec, fondy EÚ |

| Opatrenie, aktivita                             | Termín (rok) | Zodpovedný       | Financovanie    |
|---|--------------|------------------|-----------------|
| <b>Opatrenie B.3</b>                            |              |                  |                 |
| B.3.2 Protipovodňové úpravy na miestnych tokoch | 2015 – 2016  | vodohosp. podnik | štátny rozpočet |

**Akčný plán pre Prioritu C – Pozdvihnutie kultúrno-spoločenského života a sociálnej situácie obyvateľov**

| Opatrenie, aktivita   | Termín (rok) | Zodpovedný | Financovanie            |
|---|--------------|------------|-------------------------|
| <b>Opatrenie C.1</b>  |              |            |                         |
| C.1.1 Udržiavanie vyváženého spektra podujatí a aktivít kultúrneho a spoločenského života | 2015 –       | obec       | obec, granty, sponzori  |
| <b>Opatrenie C.2</b>  |              |            |                         |
| C.2.2 Kalendár podujatí   | 2016 – 2017  | obec       | obec (fondy EÚ)         |
| <b>Opatrenie C.3</b>  |              |            |                         |
| C.3.1 Domov seniorov  | 2015 – 2017  | obec       | fondy EÚ (súkr. zdroje) |

**Akčný plán pre Prioritu D – Podpora miestnej hospodárskej základne a cestovného ruchu**

| Opatrenie, aktivita                                       | Termín - rok | Zodpovedný        | Financovanie |
|---|--------------|-------------------|--------------|
| <b>Opatrenie D.1</b>                                      |              |                   |              |
| D.1.1 Zostavenie registra voľných objektov pre podnikanie | 2016 – 2017  | obec              | obec         |
| <b>Opatrenie D.3</b>                                      |              |                   |              |
| D.3.1 Vyznačenie / vybudovanie cyklistických trás         | 2016 –       | obce mikroregiónu | fondy EÚ     |

---

## 6. Finančná časť

### 6.1 Finančné zabezpečenie realizácie

---

Finančná časť obsahuje návrh finančného zabezpečenia jednotlivých opatrení a aktivít s preferovaným modelom viaczdrojového financovania, s prepojením na programový rozpočet obce.

Mnohé aktivity a opatrenia predstavujú finančne náročné projekty. Je preto nevyhnutné identifikovať zdroje, ktoré umožnia ich realizáciu. Pre jednotlivé aktivity a projekty sú predbežne určené nielen náklady, ale aj zdroje financovania.

Finančné prostriedky potrebné na realizáciu projektov, tak ako boli definované v Programe hospodárskeho a sociálneho rozvoja obce Košúty, budú v zásade pochádzať z troch hlavných zdrojov:

- verejné zdroje (rozpočet obce, štátny rozpočet)
- súkromné zdroje
- fondy Európskej únie

#### Verejné zdroje

Ako ukázala analýza rozpočtovej situácie, zdroje obce aj v prípade optimálneho vývoja umožňujú realizovať len menšie investičné akcie. Pre väčšie projekty bude preto nutné získanie finančných prostriedkov z externých zdrojov, predovšetkým fondov EÚ.

Je samozrejme nutné počítať aj s variantom zamietnutia žiadosti o finančný príspevok. V takom prípade bude potrebné určiť náhradné zdroje financovania. Niektoré projekty je možné realizovať v redukovanom rozsahu alebo na etapy rozložené na dlhšie časové úseky z obecného rozpočtu. V prípade iných projektov, najmä takých, ktoré sú schopné generovať zisky, prichádza do úvahy spoluúčasť súkromného sektora alebo využitie bankových úverových produktov.

V súčasnosti majú obce len minimálne možnosti získania grantov zo štátneho rozpočtu na rozvojové aktivity. Z hľadiska investičných projektov obcí prichádzajú do úvahy:

- Štátny fond rozvoja bývania - príspevky na výstavbu nájomných bytových domov podľa stanovených kritérií
- Environmentálny fond – príspevky na projekty v oblasti životného prostredia

Isté možnosti pre financovanie menších projektov v oblasti kultúry a športu vyplývajú z výziev vypisovaných Trnavským samosprávnym krajom.

#### Súkromné zdroje

Súkromné prostriedky predstavujú najjednoduchšiu formou investovania, nakoľko ich použitie závisí výlučne od rozhodnutia ich vlastníka. Pri investovaní súkromných zdrojov investor hľadá primárne ziskovú návratnosť, ich význam pre regionálny rozvoj spočíva v tom, že obvykle prinášajú nové pracovné miesta, skvalitňujú služby pre návštevníkov obce i pre miestnych obyvateľov.

Vzhľadom k obmedzenej investičnej sile ekonomických subjektov pôsobiacich v obci bude potrebné zamerať pozornosť aj na externé subjekty a aktívne vyhľadávať potenciálnych investorov.

Pokiaľ ide o projekty a aktivity obsiahnuté v tomto dokumente, časť z nich počíta s príspevkami zo súkromných zdrojov, prípadne sa budú realizovať v spolupráci s verejným sektorom.

### **Fondy Európskej únie**

Po vstupe SR do Európskej Únie sa obciam a ďalším subjektom otvorili možnosti získania dodatočných finančných prostriedkov z fondov EÚ. Európska regionálna politika si kladie za cieľ vyrovnávanie rozdielov medzi regiónmi v zmysle finančnej solidarity. Je založená na štyroch štrukturálnych fondoch:

- Európsky fond regionálneho rozvoja (ERDF) – financuje infraštruktúru, investície do tvorby pracovných príležitostí, miestne rozvojové projekty a pomoc malým firmám
- Európsky sociálny fond (ESF) – podporuje návrat nezamestnaných a znevýhodnených skupín do pracovného života, financovaním odbornej prípravy a systému podpory ich zamestnávania
- Európsky poľnohospodársky a garančný fond (EAGGF) – finančne podporuje rozvoj vidieka a pomoc farmárom najmä v zaostávajúcich regiónoch
- Finančný nástroj na riadenie rybolovu (FIFG) – pre naše územie nie je relevantný

V programovom období 2014 – 2020 bude pomoc z fondov EÚ čerpaná prostredníctvom operačných programov:

- OP Efektívna verejná správa
- OP Integrovaná infraštruktúra
- Integrovaný regionálny operačný program
- OP Kvalita životného prostredia
- OP Ľudské zdroje
- Program rozvoja vidieka
- OP Výskum a inovácie
- OP Rybné hospodárstvo
- OP Technická pomoc

Obce sa budú môcť uchádzať o finančné prostriedky predovšetkým z Integrovaného regionálneho operačného programu, prostredníctvom Programu rozvoja vidieka.

Na podporu projektov cezhraničnej spolupráce obcí a ďalších subjektov je možné využiť programy cezhraničnej spolupráce a programy medziregionálnej spolupráce EÚ (Interreg a i.).

Pri definovaní opatrení, aktivít a projektov v tomto programovom dokumente boli zvažované aj možnosti získania finančných prostriedkov z fondov EÚ.

## 6.2 Finančný plán

Súčasťou indikatívneho finančného plánu je:

- indikatívny rozpočet na roky 2015 – 2020 – pre jednotlivé priority
- finančný rámec plánovaných projektov a aktivít – pre jednotlivé priority

Schválený indikatívny rozpočet sa zapracuje do programového rozpočtu obce a ďalších záväzných dokumentov, vrátane akčných plánov.

### Indikatívny rozpočet - sumarizácia v tis. Eur

|   | 2015 | 2016 | 2017 | 2018 | 2019 | 2020  | Spolu  |
|---|------|------|------|------|------|-------|--------|
| Priorita A – Investície do základnej infraštruktúry                                     | 300  | 300  | 300  | 400  | 400  | 292,5 | 1992,5 |
| Priorita B – Ochrana životného prostredia a udržateľný rozvoj územia                    | 50   | 50   | 60   | 50   | 60   | 76    | 346    |
| Priorita C – Pozdvihnutie kultúrno-spoločenského života a sociálnej situácie obyvateľov | 50   | 50   | 50   | 60   | 60   | 54,5  | 324,5  |
| Priorita D – Podpora miestnej hospodárskej základne a cestovného ruchu                  | 150  | 150  | 160  | 150  | 161  | 150   | 921    |

### Finančný rámec pre realizáciu PHSR pre potreby súhrnného prehľadu plánovaných projektov a aktivít – Priorita A – Investície do základnej infraštruktúry (v tis. Eur)

| Označ. opatr. | Označ. projektu, aktivity | Náklady spolu<br>a=b+e+f+g+h | Verejné zdroje celkom<br>b=c+d | Národné zdroje celkom<br>c | Zdroje EÚ celkom<br>d | Súkrom. zdroje<br>e | Úver. zdroje<br>f | EIB<br>g | Iné zdroje<br>h |
|---------------|---------------------------|------------------------------|--------------------------------|----------------------------|-----------------------|---------------------|-------------------|----------|-----------------|
| A.1           | A.1.1                     | 150                          | 150                            | 100                        | 50                    |                     |                   | -        |                 |
| A.1           | A.1.2                     | 150                          | 150                            | 100                        | 50                    |                     |                   |          |                 |
| A.1           | A.1.3                     | 100                          | 100                            | 25                         | 75                    |                     |                   |          |                 |
| A.1           | A.1.4                     | 50                           | 50                             | 50                         |                       |                     |                   |          |                 |
| A.2           | A.2.1                     | 300                          | 300                            | 300                        |                       |                     |                   |          |                 |
| A.2           | A.2.2                     | 100                          | 100                            | 100                        |                       |                     |                   |          |                 |
| A.2           | A.2.3                     | 150                          | 150                            | 150                        |                       |                     |                   |          |                 |
| A.3           | A.3.1                     | 80                           |                                |                            |                       | 80                  |                   |          |                 |
| A.3           | A.3.2                     | 40                           |                                |                            |                       | 40                  |                   |          |                 |
| A.3           | A.3.3                     | 0,5                          | 0,5                            | 0,5                        |                       |                     |                   |          |                 |
| A.3           | A.3.4                     | 700                          |                                |                            |                       |                     | 700               |          |                 |
| A.4           | A.4.1                     | 20                           | 20                             | 10                         |                       | 10                  |                   |          |                 |



|     |       |    |    |    |    |
|-----|-------|----|----|----|----|
| A.4 | A.4.2 | 10 | 10 | 5  | 5  |
| A.4 | A.4.3 | 2  | 2  | 2  |    |
| A.5 | A.5.1 | 70 | 70 | 25 | 45 |

**Finančný rámec pre realizáciu PHSR pre potreby súhrnného prehľadu plánovaných projektov a aktivít – Priorita B – Ochrana životného prostredia a udržateľný rozvoj územia (v tis. Eur)**

| Označ. opatrenia | Označ. projektu, aktivity | Náklady spolu | Verejné zdroje celkom | Národné zdroje celkom | Zdroje EÚ celkom | Súkrom. zdroje | Úver. zdroje | EIB | Iné zdroje |
|------------------|---------------------------|---------------|-----------------------|-----------------------|------------------|----------------|--------------|-----|------------|
|                  |                           | a=b+e+f+g+h   | b=c+d                 | c                     | d                | e              | f            | g   | h          |
| B.1              | B.1.1                     | 5             | 5                     | 5                     |                  |                |              |     |            |
| B.1              | B.1.2                     | 250           | 250                   | 70                    | 180              |                |              |     |            |
| B.1              | B.1.3                     | 6             | 6                     | 6                     |                  |                |              |     |            |
| B.2              | B.2.1                     | 50            | 50                    | 50                    |                  |                |              |     |            |
| B.2              | B.2.2                     | 20            | 20                    | 5                     | 15               |                |              |     |            |
| B.3              | B.3.1                     | 5             | 5                     | 5                     |                  | 5              |              |     |            |
| B.3              | B.3.2                     | 10            | 10                    | 10                    |                  |                |              |     |            |

**Finančný rámec pre realizáciu PHSR pre potreby súhrnného prehľadu plánovaných projektov a aktivít – Priorita C – Pozdvihnutie kultúrno-spoločenského života a sociálnej situácie obyvateľov (v tis. Eur)**

| Označ. opatrenia | Označ. projektu, aktivity | Náklady spolu | Verejné zdroje celkom | Národné zdroje celkom | Zdroje EÚ celkom | Súkrom. zdroje | Úver. zdroje | EIB | Iné zdroje |
|------------------|---------------------------|---------------|-----------------------|-----------------------|------------------|----------------|--------------|-----|------------|
|                  |                           | a=b+e+f+g+h   | b=c+d                 | c                     | d                | e              | f            | g   | h          |
| C.1              | C.1.1                     | 18            | 18                    | 18                    |                  |                |              |     |            |
| C.1              | C.1.2                     | 6             | 6                     | 6                     |                  |                |              |     |            |
| C.2              | C.2.2                     | 0,5           | 0,5                   | 0,5                   |                  |                |              |     |            |
| C.3              | C.3.1                     | 300           | 300                   | 80                    | 220              |                |              |     |            |

**Finančný rámec pre realizáciu PHSR pre potreby súhrnného prehľadu plánovaných projektov a aktivít – Priorita D – Podpora miestnej hospodárskej základne a cestovného ruchu (v tis. Eur)**

| Označ. opatrenia | Označ. projektu, aktivity | Náklady spolu | Verejné zdroje celkom | Národné zdroje celkom | Zdroje EÚ celkom | Súkrom. zdroje | Úver. zdroje | EIB | Iné zdroje |
|------------------|---------------------------|---------------|-----------------------|-----------------------|------------------|----------------|--------------|-----|------------|
|------------------|---------------------------|---------------|-----------------------|-----------------------|------------------|----------------|--------------|-----|------------|

|     |       | <b>a=b+e+f+g+h</b> | <b>b=c+d</b> | <b>c</b> | <b>d</b> | <b>e</b> | <b>f</b> | <b>g</b> | <b>h</b> |
|-----|-------|--------------------|--------------|----------|----------|----------|----------|----------|----------|
| D.1 | D.1.2 | 0,5                | 0,5          | 0,5      |          |          |          |          |          |
| D.2 | D.2.2 | 0,5                | 0,5          | 0,5      |          |          |          |          |          |
| D.3 | D.3.1 | 500                | 500          | 130      | 370      |          |          |          |          |
| D.3 | D.3.3 | 20                 | 20           | 20       |          |          |          |          |          |
| D.4 | D.3.4 | 400                |              |          |          | 400      |          |          |          |

Z hľadiska finančného zabezpečenia existuje riziko, že obmedzené finančné zdroje nebudú postačovať na realizáciu všetkých navrhovaných projektov a aktivít. Je preto potrebné definovať priority. Na základe viackriteriálneho hodnotenia bola jednotlivým projektom / aktivitám priradená vysoká / stredná / nízka priorita.

### Hodnotiacia tabuľka pre výber projektov

| <b>Projekt / aktivita</b>   | <b>Hodnotiace kritérium / hodnotenie</b><br>(S = spĺňa / N = nespĺňa) | <b>Body</b> | <b>Priorita</b> |
|---|---|-------------|-----------------|
| A.1.1 Rekonštrukcia kultúrneho domu                                       | Dôležité pre kvalitu poskytovaných služieb (S)                        | 2           | stredná         |
| A.1.2 Rekonštrukcia základnej školy                                       | Dôležité pre zabezpečenie vzdelávania (S)                             | 3           | stredná         |
| A.1.3 Rekonštrukcia materskej školy                                       | Dôležité pre zabezpečenie vzdelávania (S)                             | 3           | stredná         |
| A.1.4 Úprava a oploštenie areálu futbalového ihriska                      | Dôležité pre kvalitu poskytovaných služieb (S)                        | 2           | stredná         |
| A.2.1 Rekonštrukcia miestnych komunikácií                                 | Nevyhnutné z hľadiska dopravnej obslužnosti (S)                       | 4           | vysoká          |
| A.2.2 Rekonštrukcia chodníkov   | Nevyhnutné z hľadiska dopravnej bezpečnosti (S)                       | 4           | vysoká          |
| A.2.3 Výstavba chodníkov  | Dôležité z hľadiska dopravnej bezpečnosti (S)                         | 3           | stredná         |
| A.3.1 Vybudovanie prístupových komunikácií v nových stavebných lokalitách | Dôležité z hľadiska koncepcnosti rozvoja obce (S)                     | 3           | stredná         |
| A.3.2 Vybudovanie inžinierskych sietí v nových stavebných lokalitách      | Dôležité z hľadiska koncepcnosti rozvoja obce (S)                     | 3           | stredná         |
| A.3.3 Založenie registra bytov v obci                                     | Dôležité z hľadiska koncepcnosti rozvoja obce (S)                     | 2           | stredná         |
| A.3.4 Výstavba nájomných bytov  | Významné pre kvalitu bývania (S)                                      | 1           | nízka           |
| A.4.1 Rozšírenie kamerového monitorovacieho systému                       | Dôležité z hľadiska bezpečnosti verejných priestranstiev (S)          | 2           | stredná         |
| A.4.2 Systém elektronickej komunikácie s občanmi                          | Dôležité pre kvalitu poskytovaných služieb (S)                        | 2           | stredná         |
| A.4.3 Verejne prístupné miesta s pripojením na internet                   | Dôležité pre kvalitu poskytovaných služieb (S)                        | 2           | stredná         |
| A.5.1 Rekonštrukcia verejného osvetlenia                                  | Dôležité pre kvalitu bývania (S)                                      | 2           | stredná         |

| <b>Projekt / aktivita</b>   | <b>Hodnotiace kritérium / hodnotenie</b><br>(S = spĺňa / N = nespĺňa) | <b>Body</b> | <b>Priorita</b> |
|---|---|-------------|-----------------|
| B.1.1 Vypracovanie generelu zelene a sadovníckych projektov                               | Dôležité z hľadiska životného prostredia (S)                          | 3           | stredná         |
| B.1.2 Revitalizácia historického parku pri obecnom úrade                                  | Dôležité z hľadiska životného prostredia (S)                          | 3           | stredná         |
| B.1.3 Plánovitá výsadba uličnej zelene  | Dôležité z hľadiska životného prostredia (S)                          | 2           | stredná         |
| B.2.1 Zavedenie mikrokompostární  | Dôležité z hľadiska životného prostredia (S)                          | 3           | stredná         |
| B.2.2 Likvidácia divokých skládok   | Dôležité z hľadiska životného prostredia (S)                          | 3           | stredná         |
| B.2.3 Zabezpečenie napojenia domácností na kanalizačnú sieť                               | Dôležité z hľadiska životného prostredia (S)                          | 3           | stredná         |
| B.3.1 Revitalizácia a výsadba zelene v katastri   | Dôležité z hľadiska životného prostredia (S)                          | 2           | stredná         |
| B.3.2 Protipovodňové úpravy na miestnych tokoch   | Dôležité z hľadiska povodňovej ochrany (S)                            | 3           | stredná         |
| C.1.1 Udržiavanie vyváženého spektra podujatí a aktivít kultúrneho a spoločenského života | Dôležité pre kultúrno-spoločenský život (S)                           | 3           | stredná         |
| C.1.2 Organizovanie súťaží pre obyvateľov   | Dôležité pre kultúrno-spoločenský život (S)                           | 2           | stredná         |
| C.2.1 Rozvíjanie cezhraničnej spolupráce  | Významné pre kultúrno-spoločenský život (S)                           | 1           | nízka           |
| C.2.2 Kalendár podujatí   | Dôležité pre kultúrno-spoločenský život (S)                           | 3           | stredná         |
| C.3.1 Domov seniorov  | Nevyhnutné pre kvalitu poskytovaných služieb (S)                      | 4           | vysoká          |
| D.1.1 Zostavenie registra voľných objektov pre podnikanie                                 | Dôležité pre rozvoj podnikania (S)                                    | 2           | stredná         |
| D.1.2 Podpora podnikania a samozamestnanosti obyvateľov                                   | Dôležité pre rozvoj podnikania (S)                                    | 3           | stredná         |
| D.2.1 Podpora vzniku reštauračných a ubytovacích služieb                                  | Významné z hľadiska rozvoja cestovného ruchu (S)                      | 1           | nízka           |
| D.2.2 Podpora tradičných remesiel   | Dôležité z hľadiska rozvoja cestovného ruchu (S)                      | 2           | stredná         |
| D.3.1 Vyznačenie / vybudovanie cyklistických trás   | Dôležité z hľadiska rozvoja cestovného ruchu (S)                      | 2           | stredná         |
| D.3.2 Vychádzkové a jazdecké trasy  | Významné z hľadiska rozvoja cestovného ruchu (S)                      | 1           | nízka           |
| D.3.3 Ihrisko pre všetkých  | Dôležité pre kvalitu poskytovaných služieb (S)                        | 3           | stredná         |
| D.3.4 Multifunkčná športová hala  | Významné z hľadiska rozvoja cestovného ruchu (S)                      | 1           | nízka           |

---

## 7. Záver

---

Program hospodárskeho a sociálneho rozvoja obce Košúty je strednodobý rozvojový dokument, s plánovacím horizontom do roku 2020, pričom stratégia rozvoja sa viaže k roku 2025. Dokument vyjadruje víziu a stratégiu rozvoja obce, ďalej podrobnejšie stanovuje priority, opatrenia a aktivity rozvoja obce. Je výsledkom spolupráce najvýznamnejších aktérov obce s externými expertmi.

Dokument tvorí 5 hlavných častí – analytická časť, strategická časť, programová časť, realizačná časť a finančná časť.

Dokument nepodlieha posudzovaniu vplyvov na životné prostredie podľa zákona č. 24/2006 Z.z. v znení neskorších predpisov, nakoľko nevytvára rámec pre projekty alebo činnosti podľa prílohy č. 8 uvedeného zákona a ani nevplyva na územia NATURA 2000.

Program hospodárskeho a sociálneho rozvoja obce Košúty po jeho prerokovaní schvaľuje obecné zastupiteľstvo, rovnako ako jeho aktualizácie.

Vypracovaním a schválením výsledného dokumentu proces strategického plánovania nekončí. Definovanie konkrétnych aktivít a projektov v podobe iniciačného akčného plánu je len prvým krokom, prostredníctvom ktorého možno posunúť stratégiu bližšie k realizácii.

### Údaje o schválení PHSR

---

---

|              |  |
|--------------|--|
| Dokument     | Názov: Program hospodárskeho a sociálneho rozvoja obce Košúty<br>Štruktúra: v súlade s príslušnou legislatívou a Metodikou na vypracovanie PHSR  |
| Spracovanie  | Forma spracovania: s pomocou externých expertov<br>Obdobie spracovania: 05/2014 – 04/2015<br>Riadiaci tím, pracovné skupiny – p. príloha<br>Externá odborná spolupráca: Ecocities, s.r.o.<br>Účasť verejnosti a komunikácia s verejnosťou<br>Náklady na spracovanie – vlastné zdroje |
| Prerokovanie | Prerokovanie v orgánoch samosprávy (OZ)<br>Verejnú pripomienkovanie – prostredníctvom internetovej stránky   |
| Schválenie   | dňa 20. 04. 2015 uznesením OZ č. 1   |

---

---

---

## 8. Prílohy

### 8.1 Zoznam členov pracovnej skupiny

---

Jaroslav Coplák – garant

Zdenka Mačicová – koordinátor

Peter Sefcsík – člen

poslanci OZ – členovia

---

### 8.2 Zoznam informačných zdrojov a východiskových dokumentov

---

#### Vstupné informácie pre spracovanie analýz

Prognostické údaje podporujúce vypracovanie Programu hospodárskeho a sociálneho rozvoja samosprávneho kraja a obce. MVRR, 2003.

Región Podunajsko. R.G.T. Press. [informačný materiál] 2006.

Sčítanie obyvateľov, domov a bytov 2001. Štatistický úrad SR, 2002.

Sčítanie obyvateľov, domov a bytov 2011. Štatistický úrad SR, 2013.

Vlastivedný Slovník obcí na Slovensku - II. diel. Bratislava : Veda, 1977.

#### Metodické podklady

Coplák, J. Miestne strategické plánovanie a jeho väzby s územným plánovaním.

Habilitačná práca. - Bratislava : FA STU, 2013.

Metodika na vypracovanie programu hospodárskeho a sociálneho rozvoja obce/obcí/VÚC. Verzia 2.0. Bratislava : MDVRR, 2015.

McSweeney, E. Obecné strategické plánovanie, miestny ekonomický rozvoj a facilitovanie procesu. Kanadský urbanistický inštitút, 2001.

Miestna Agenda 21 na Slovensku. Metodická príručka. Bratislava : REC, 2003.

Príručka pre mikroregióny a obce na prípravu Programu hospodárskeho a sociálneho rozvoja. Enterplan, 2002.

Smetanka, M. – Pašmik, I. Príručka pre miestne samosprávy. Program hospodárskeho a sociálneho rozvoja obcí.

Zamkovský, J. Program hospodárskeho a sociálneho rozvoja – význam, štruktúra a základné metodické tézy. Banská Bystrica : CEPA, 2004.

## Zoznam analyzovaných koncepčných dokumentov

| Názov dokumentu (oblasť dát / téma)                          | Platnosť dokumentu | Úroveň dokumentu | Zdroj - web             |
|--|--------------------|------------------|-------------------------|
| Národná stratégia regionálneho rozvoja SR (NSRR)             | 2030               | národná          | www.mindop.sk           |
| Partnerská dohoda Slovenskej republiky na roky 2014 – 2020   | 2020               | národná          | partnerskadohoda.gov.sk |
| PHSR Trnavského samosprávneho kraja                          | 2014               | regionálna       | www.trnava-vuc.sk       |
| Regionálna inovačná stratégia Trnavského samosprávneho kraja |                    | regionálna       | www.trnava-vuc.sk       |
| Územný plán VÚC Trnavského kraja                             |                    | regionálna       | www.trnava-vuc.sk       |
| Územný plán obce Košúty                                      | 2020               | miestna          | www.kosuty.sk           |
| Koncepcia územného rozvoja Slovenska                         |                    | národná          | www.telecom.gov.sk      |

## 8.3 Zoznam použitých skratiek

TTSK – Trnavský samosprávny kraj

EAGGF – Európsky poľnohospodársky a garančný fond

ERDF – Európsky fond regionálneho rozvoja

ESF – Európsky sociálny fond

MDVRR – Ministerstvo dopravy, výstavby a regionálneho rozvoja

OP – operačný program

PHSR – program hospodárskeho a sociálneho rozvoja obce

RRA – regionálna rozvojová agentúra

ŠFRB – Štátny fond rozvoja bývania

ÚPN – Územný plán

ÚPSVaR – Úrad práce, sociálnych vecí a rodiny

Poznámka: Akčný plán na obdobie x+2 je v kapitole 5.5